

도래지명	울속도 철새도래지(낙동강 하구)	구분	유지
주소	부산광역시 사하구 하단동 1207-2	통제지점 수	3

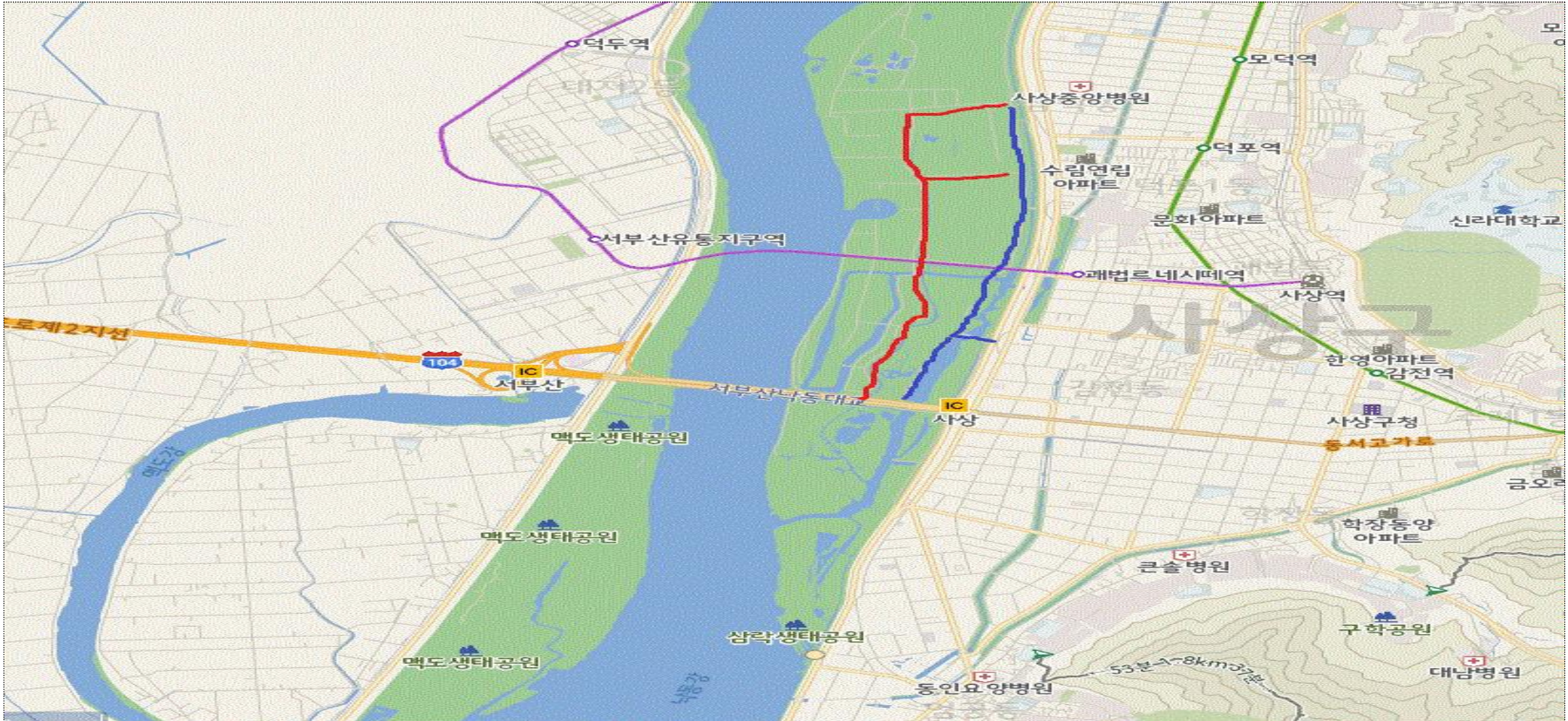
< 통제구간 1 >



◇ 특이사항:

도래지명	삼락공원 철새도래지(낙동강 하구)	구분	유지
주소	부산광역시 사상구 삼락동 29-46	통제지점 수	2

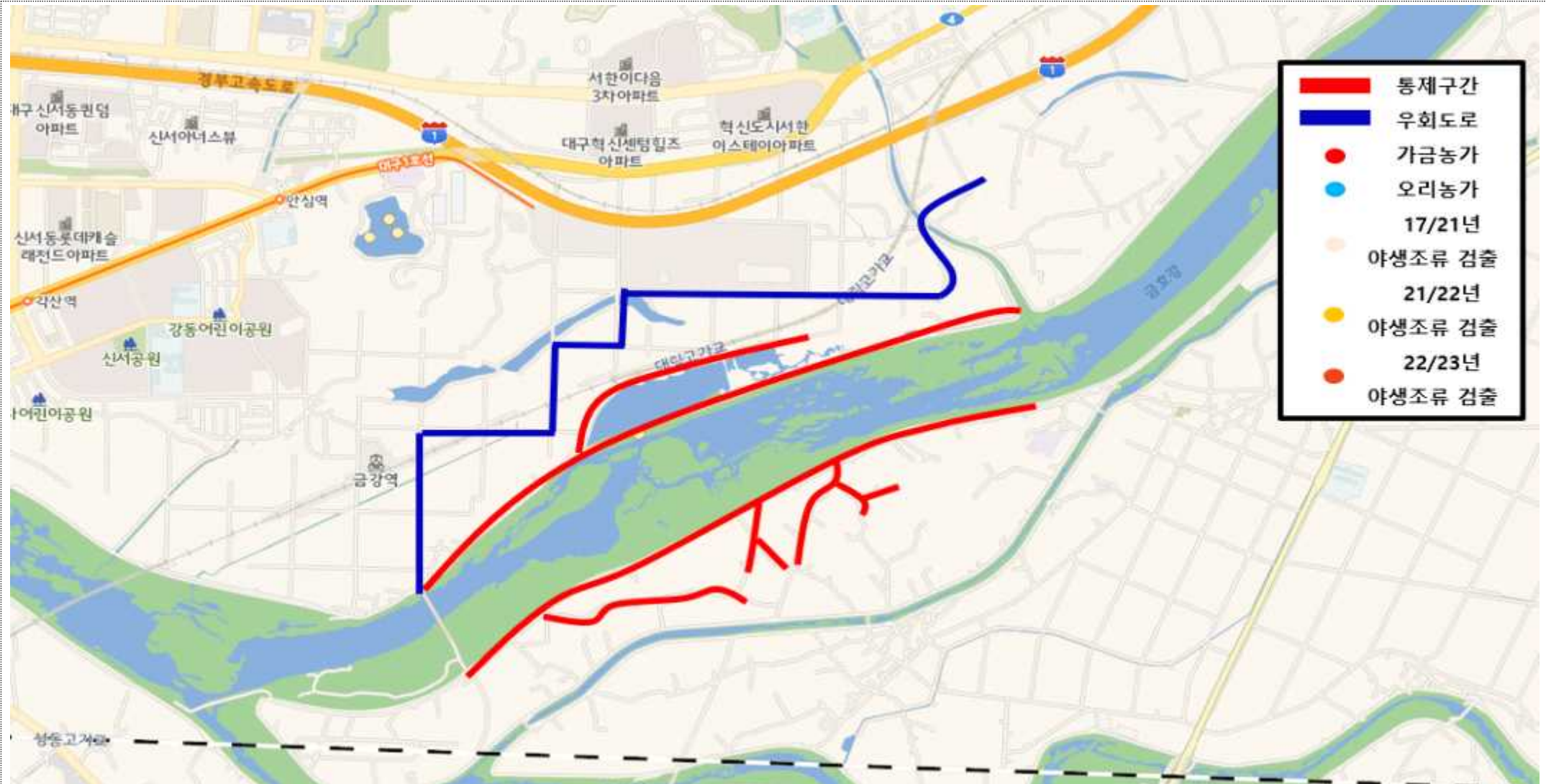
< 통제구간 2 >



◇ 특이사항:

도래지명	안심습지(금호강)	구분	유지
주소	대구광역시 동구 대림동 502-11	통제지점 수	2

< 통제구간 1 >



◇ 특이사항: 없음

도래지명	북하천	구분	신규
주소	경기도 여주시 흥천면 다대리 624번지 일대	통제지점 수	5

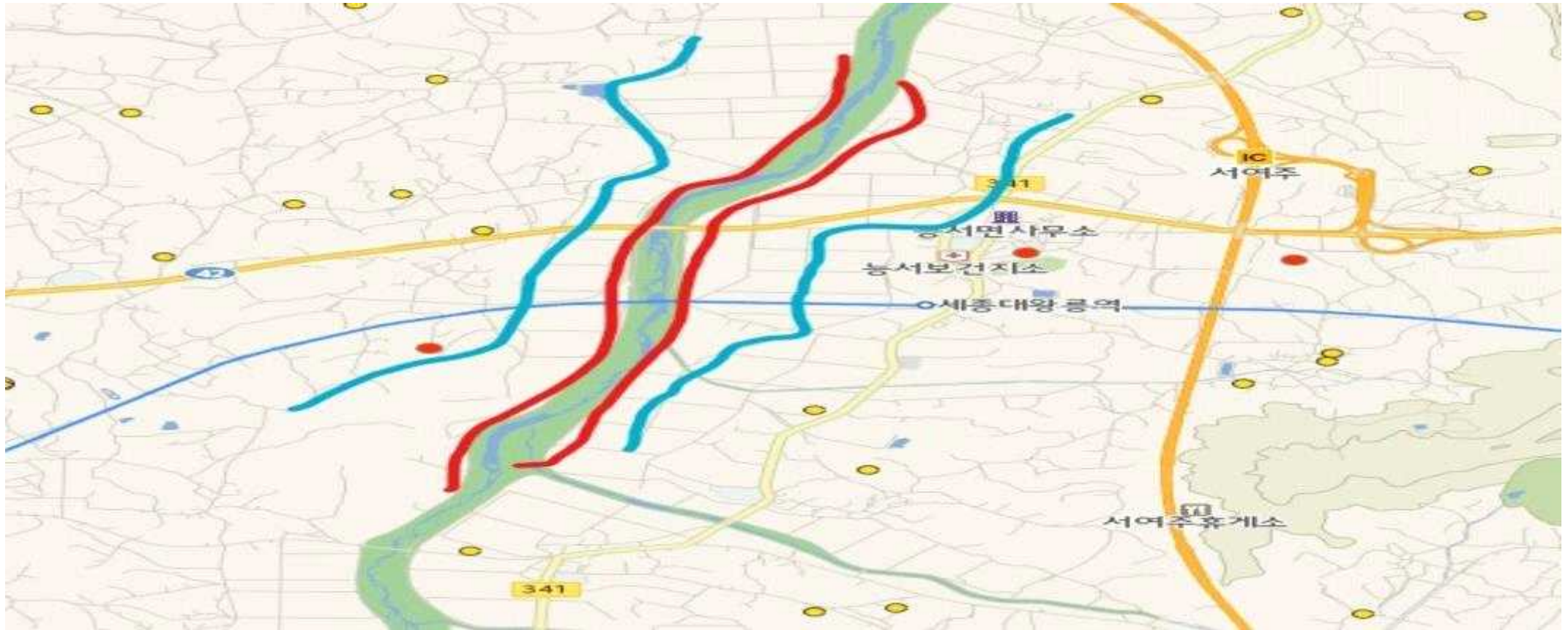
< 통제구간 1 >



◇ 특이사항: 1차 2022년 11월 15일 / 2차 2023년 2월 7일 / 3차 2023년 3월 7일 야생조류 고병원성 AI 발생지역

도래지명	양화천	구분	유지
주소	경기도 여주시 세종대왕면 신지리, 매류리 양화천 일대	통제지점 수	5

< 통제구간 2 >



◇ 특이사항: 2023년(1.5 / 1.30 / 2.6) 3회 야생조류 고병원성 AI 발생지역

도래지명	남한강	구분	유지
주소	경기도 여주시 금사면 외평리 남한강 일대	통제지점 수	2

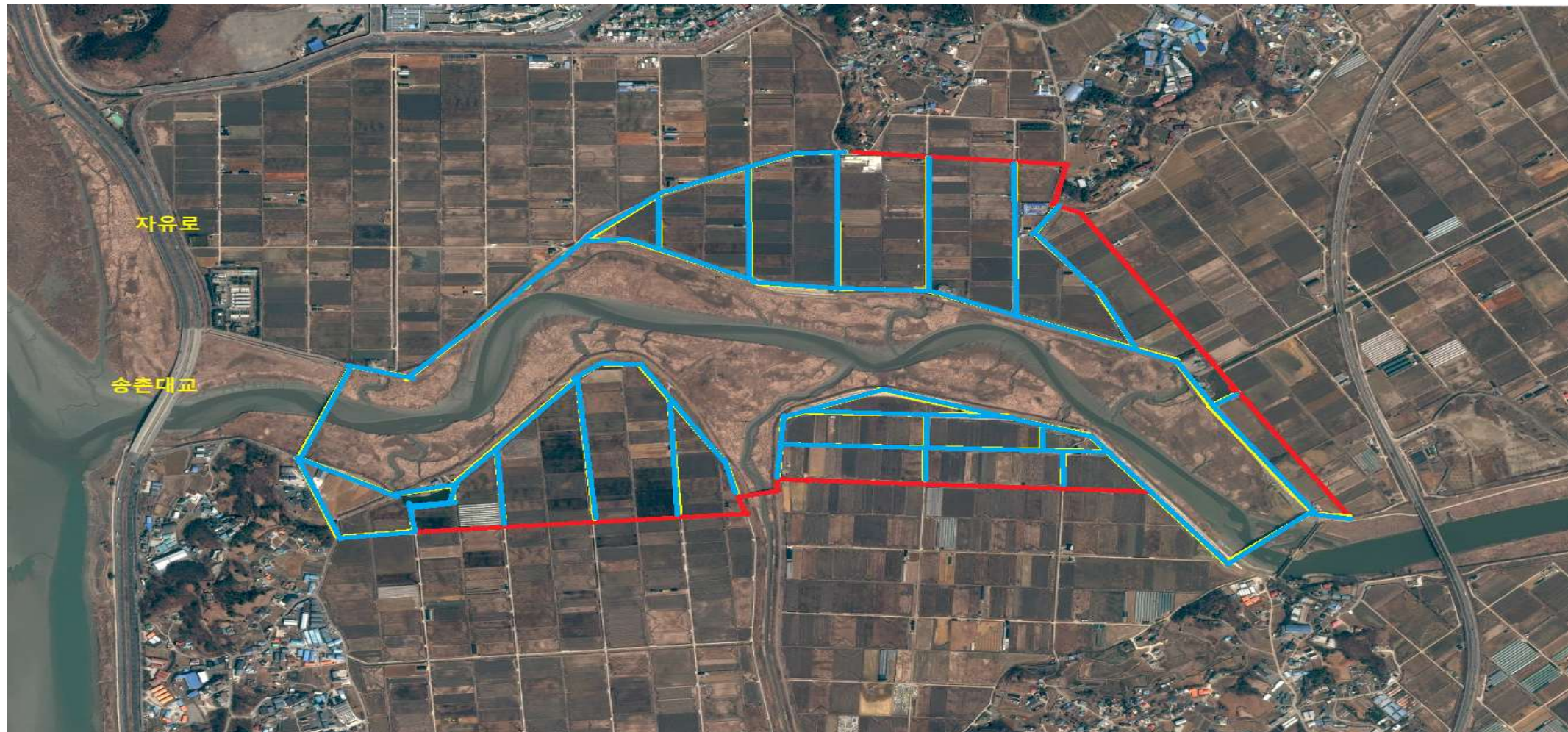
< 통제구간 3 >



◇ 특이사항: 2023년 1월 13일 야생조류 AI 발생지역

도래지명	한강하구, 공릉천	구분	유지
주소	경기도 파주시 탄현면 갈현리 752, 송촌동 830-2	통제지점 수	2

< 통제구간 1 >



◇ 특이사항: 좌측의 송촌대교(자유로)는 고속주행 도로로 우회로가 없으므로 제외. ※ 통제지점 ■ 우회도로 ■

도래지명	팔당호	구분	유지
주소	경기도 광주시 초월읍 서하리 526-17번지 일원	통제지점 수	2

< 통제구간 1 >



◇ 특이사항: 통제구간 ■ 우회도로 ■



도래지명	경기도 의왕시 왕송호수	구분	유지
주소	경기도 의왕시 초평동 256-7	통제지점 수	2

< 통제구간 1 >



◇ 특이사항: 2022년 축산차량통제 노란색 부분해제 요청. 노란색 도로변에 카페 음식점들이 있기에 계란 배송차량들중 GPS장착 차량이 통제에 걸립니다. 도로 뒷길이 있는 것처럼 보이지만 호수도로 뒤는 구릉지대라서 우회역할이 어렵습니다.

도래지명	한강하구(장항습지 포함)	구분	유지
주소	경기도 고양시 일산동구 장항동 516	통제지점 수	19

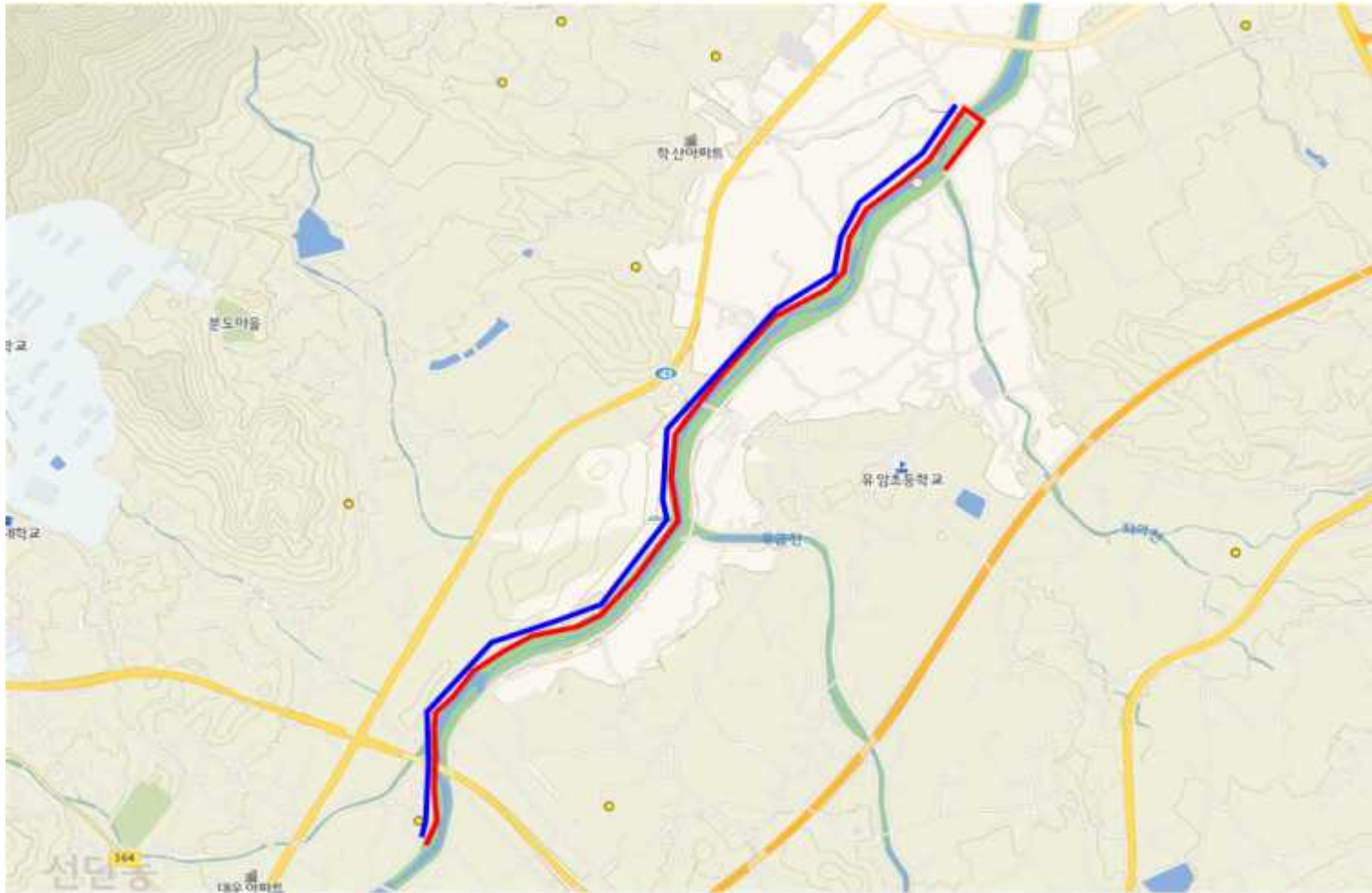
< 통제구간 1 >



◇ 특이사항: 일산동구 장항동 516, 한강 철책선 안쪽으로 우회도로 없이 가금관련차량 전면통제

도래지명	포천천	구분	유지
주소	경기도 포천시 선단동 10-1	통제지점 수	2

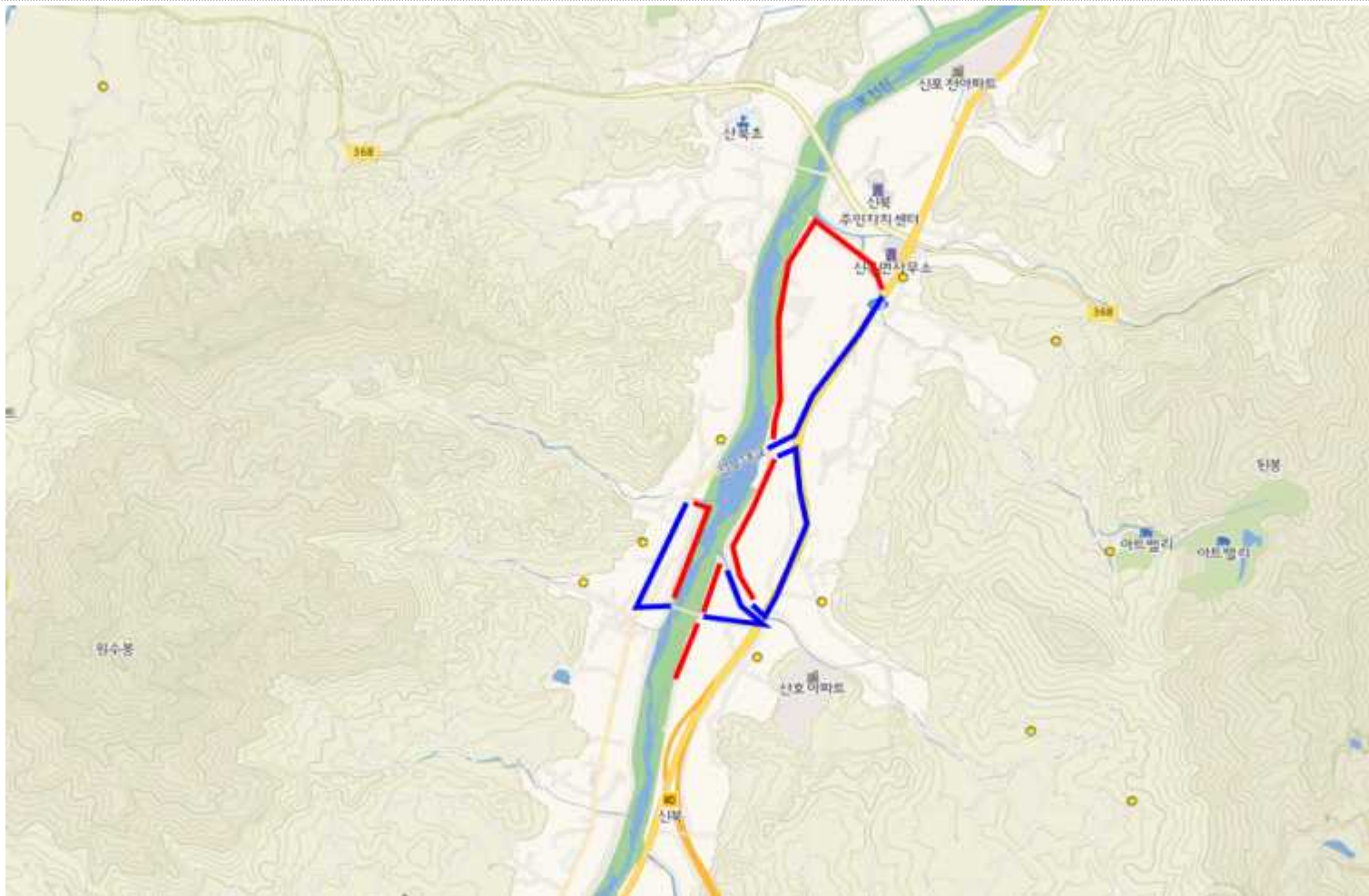
< 통제구간 1 >



◇ 특이사항: 2023년 야생조류 고병원성 AI 항원검출지역 포함(확대)

도래지명	포천천(2)	구분	유지
주소	경기도 포천시 신북면 기지리 797번지 등	통제지점 수	5

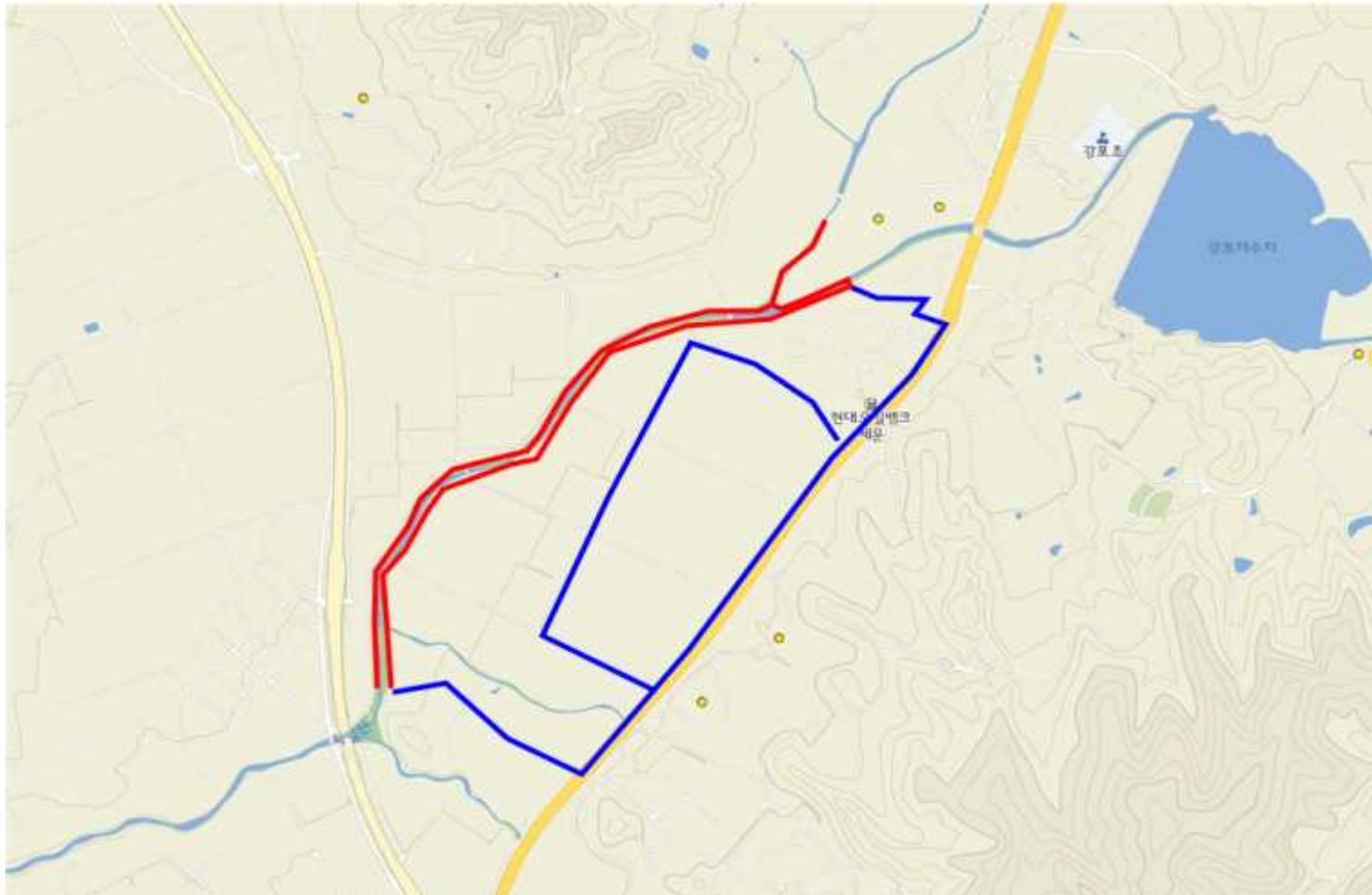
< 통제구간 2 >



◇ 특이사항: 특이사항 없음

도래지명	자일천	구분	유지
주소	경기도 포천시 영북면 자일리 1243	통제지점 수	3

< 통제구간 3 >



◇ 특이사항: 특이사항 없음

도래지명	진위천	구분	유지
주소	경기도 평택시 서탄면 금암리 126-5 경기도 평택시 고덕면 해창리 232	통제지점 수	4

< 통제구간 1 >



◇ 특이사항: 통제구간 ■ 우회도로 ■

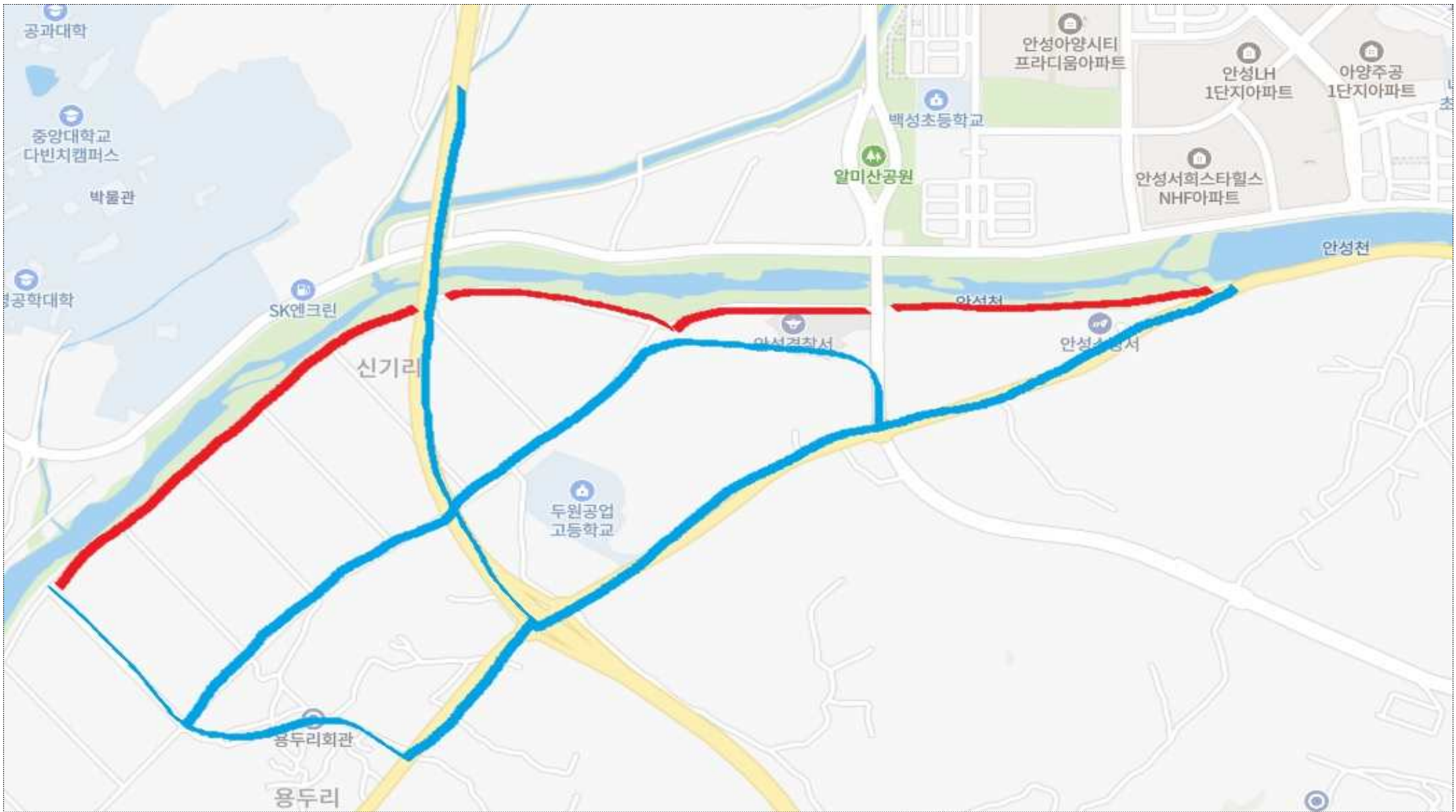
도래지명	안성천 (경기도 안성시)	구분	유지
주소	1. 경기도 안성시 공도읍 응교리 77-2 2. 경기도 안성시 미양면 신기리 188 3. 경기도 안성시 공도읍 증복리 583	통제지점 수	6

< 통제구간 1 >



◇ 특이사항: 통제구간 ■ 우회도로 ■

< 통제구간 2 >



◇ 특이사항: 통제구간 ■ 우회도로 ■



< 통제구간 3 >



◇ 특이사항: 통제구간 ■ 우회도로 ■

도래지명	청미천 (경기도 안성시)	구분	유지
주소	1. 경기도 안성시 일죽면 방초리 1097 2. 경기도 안성시 일죽면 화곡리 1007-4	통제지점 수	5

< 통제구간 1 >



◇ 특이사항: 통제구간 ■ 우회도로 ■

< 통제구간 2 >



◇ 특이사항: 통제구간 ■ 우회도로 ■

도래지명	청미천	구분	유지
주소	경기도 용인시 처인구 백암면 백봉리 1361	통제지점 수	5

< 통제구간 1 >



◇ 특이사항 :

< 통제구간 2 >



◇ 특이사항 :

< 통제구간 3 >



◇ 특이사항 :

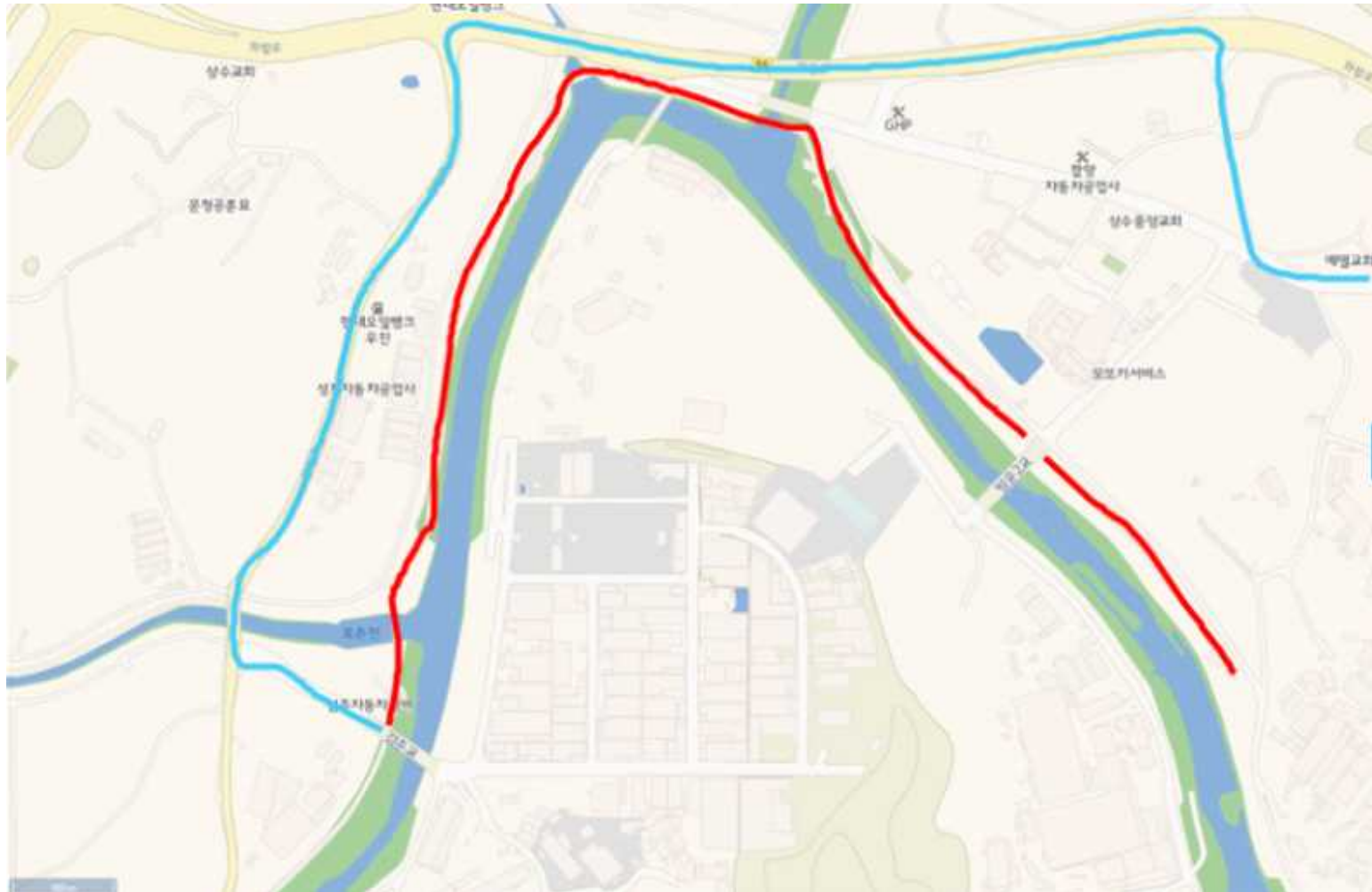
도래지명	경안천	구분	유지
주소	경기도 용인시 처인구 모현읍 초부리 828	통제지점 수	5



◇ 특이사항: 처인구 모현읍 초부리 828

도래지명	신천	구분	유지
주소	경기도 양주시 화합로610번길	통제지점 수	1

< 통제구간 1 >



◇ 특이사항: 철새 도래가 많은 신천의 수변도로를 구역 설정(12시 방향 큰 도로는 제외)



도래지명	시화호	구분	유지
주소	경기도 화성시 송산면 고포리 65-25, 송산면 지화리 산94-1	통제지점 수	1

< 통제구간 1 >



◇ 특이사항: 농어촌공사에서 농로 통제로 시화호 근접도로 진입 불가

도래지명	남양호	구분	유지
주소	경기도 화성시 장안면 장안리 2585-6, 장안면 장안리 1700	통제지점 수	1

< 통제구간 2 >



◇ 특이사항: 302 도로 주변 가금사육농가 없음

도래지명	화성호	구분	유지
주소	경기도 화성시 서신면 궁평리 699, 우정읍 매향리 67-15	통제지점 수	2

< 통제구간 3 >



◇ 특이사항: 301 도로는 에코팜랜드 진입도로로 통제시 에코팜랜드 진입 축산차량 운행불가.

도래지명	황구지천	구분	유지
주소	경기도 화성시 양감면 송산리 953-1, 정남면 귀래리 100-63	통제지점 수	6

< 통제구간 4 >



◇ 특이사항: 수직교 통과 차량 외에 황구지천 근접도로 차단

도래지명	강릉시 남대천	구분	유지
주소	강원도 강릉시 병산동 932, 889-2	통제지점 수	1

< 통제구간 1 >



◇ 특이사항: 신규 도로개통(하늘색) 우회 가능

도래지명	토교저수지	구분	유지
주소	강원도 철원군 동송읍 이길리	통제지점 수	5

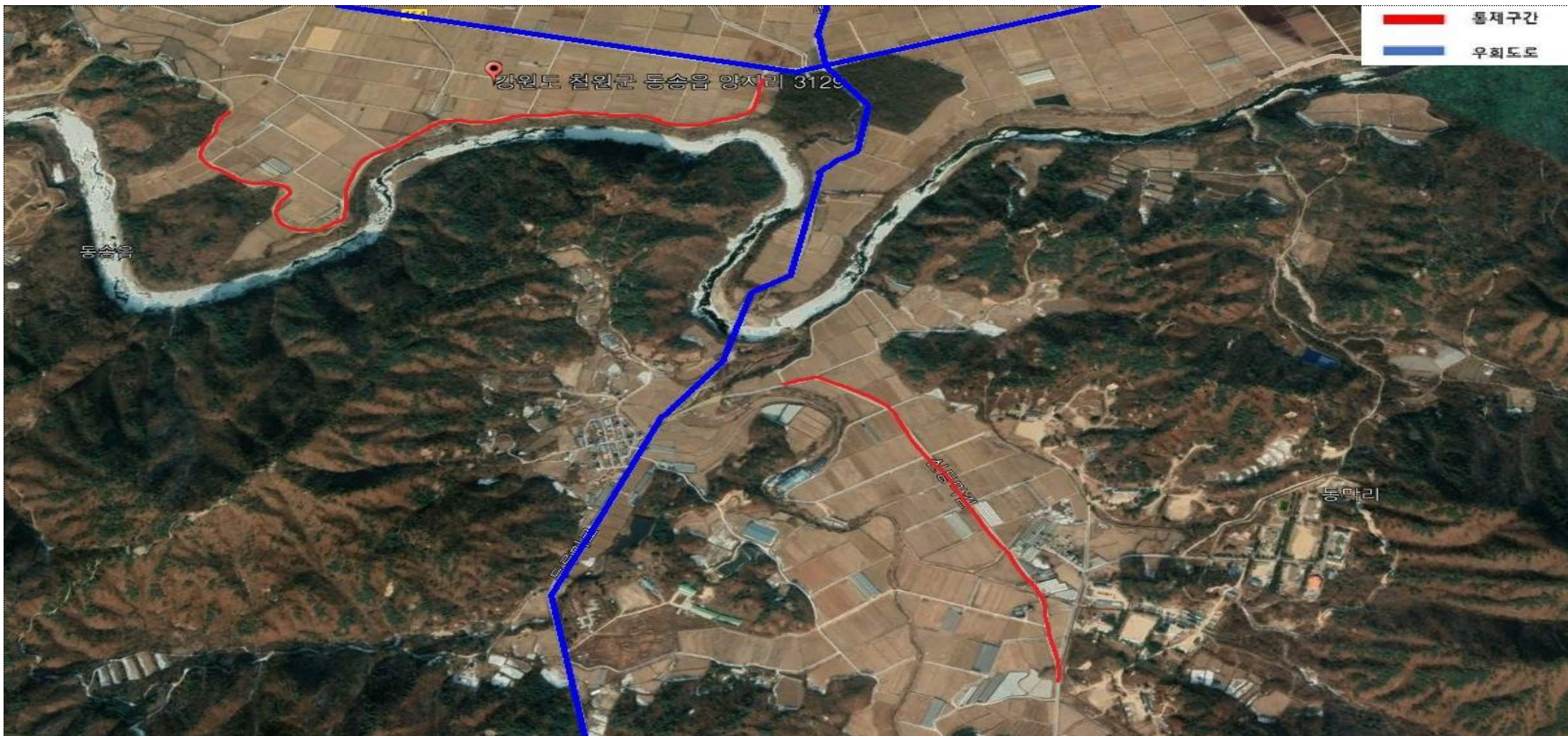
< 통제구간 1 >



◇ 특이사항 : 야생조류, 철새탐방객이 많은 두루미 탐조시설 및 토교저수지로의 접근 방지

도래지명	철원평야	구분	유지
주소	강원도 철원군 동송읍 양지리 3129	통제지점 수	2

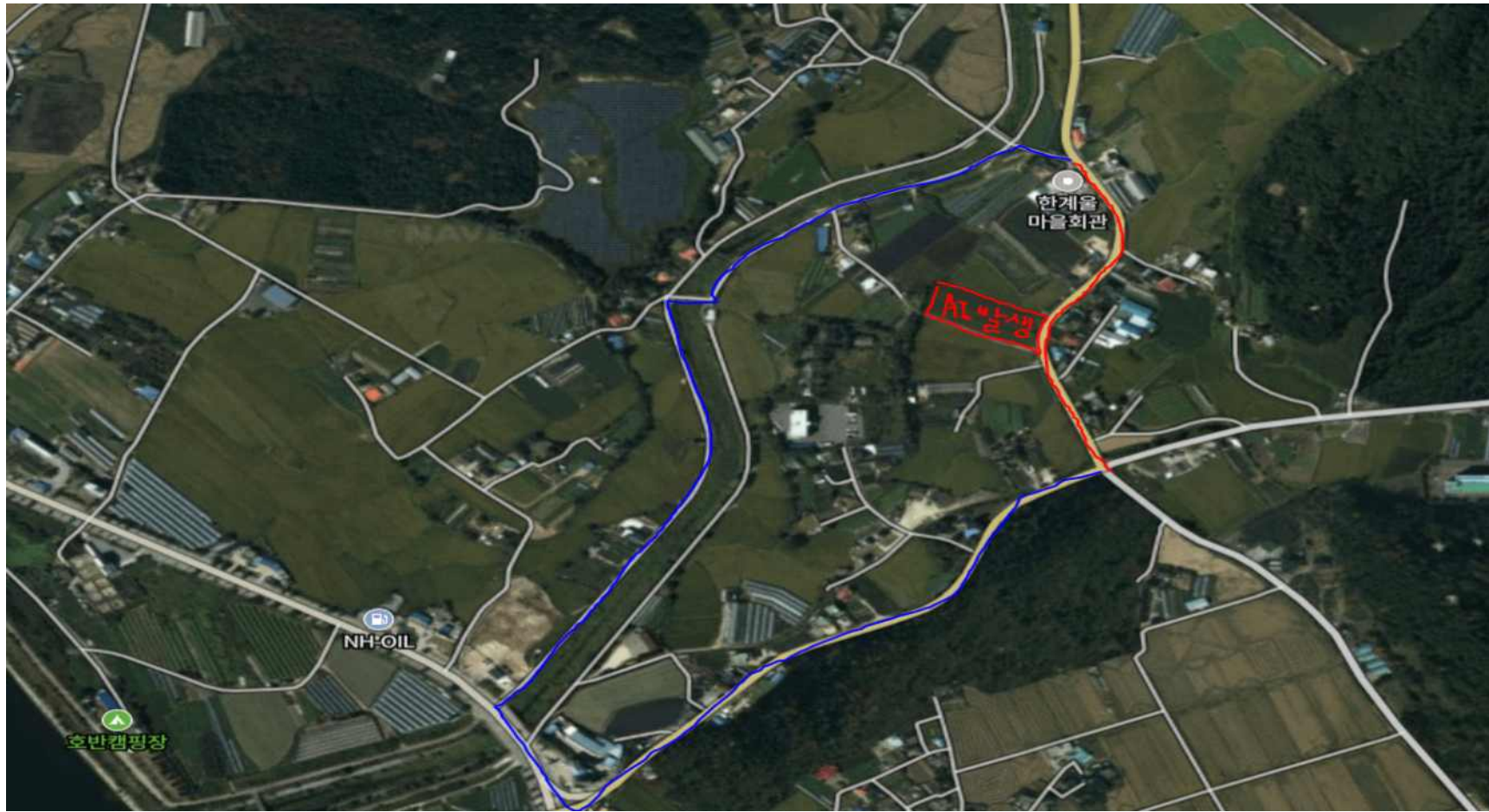
< 통제구간 2 >



◇ 특이사항 : 가금운반·사료차량 등의 이동량은 미미한 수준으로 판단

도래지명	한계천	구분	신규
주소	강원특별자치도 춘천시 신동 657-1	통제지점 수	1

< 통제구간 1 >

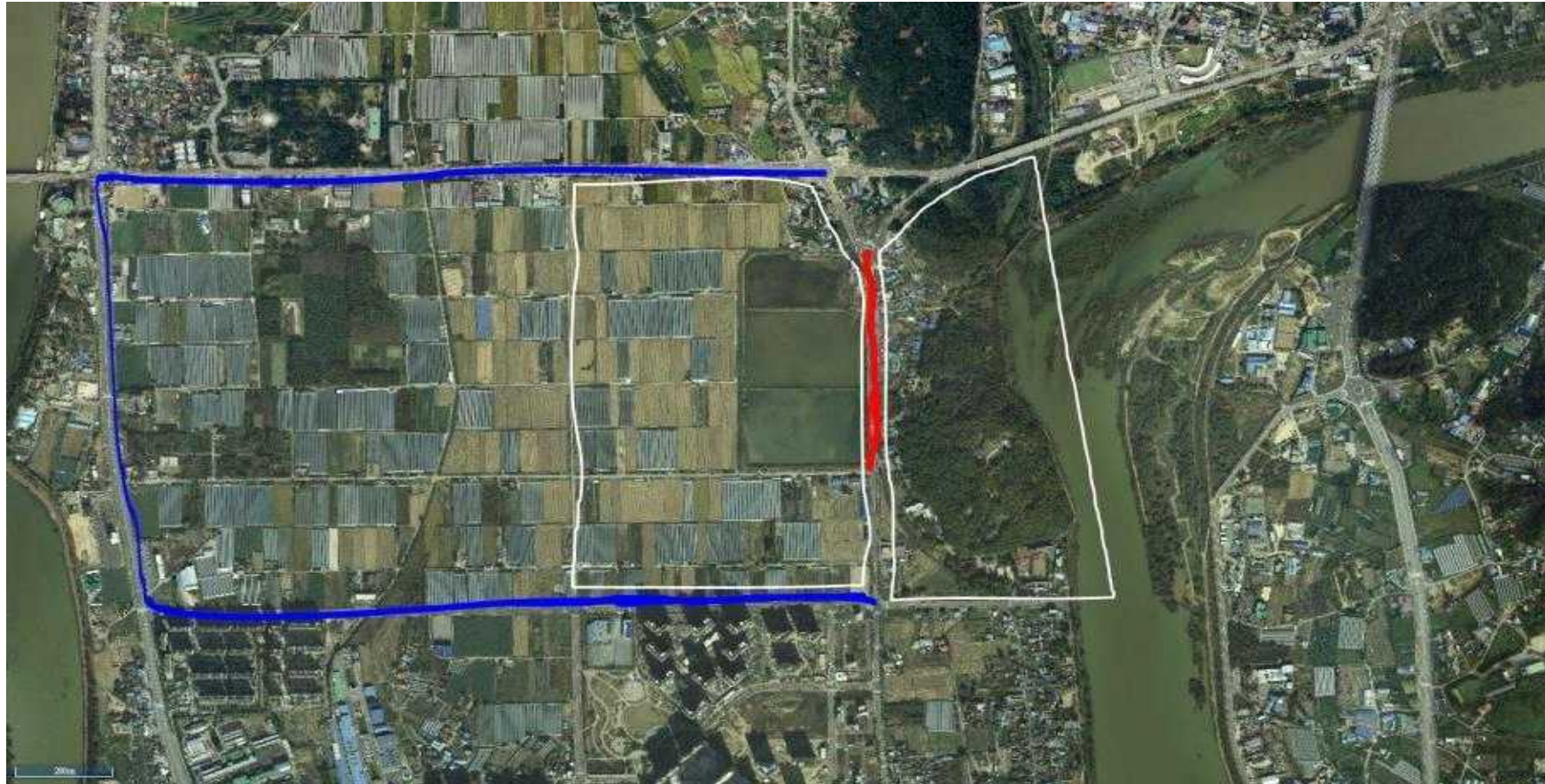


◇ 특이사항: '23년 1월, 한계천 인근 논 쇠기러기 폐사체에서 H5형 고병원성 조류인플루엔자가 발생됨에 따라 통제 필요성이 있으므로 우회도로를 설정하였음.



도래지명	소양호 하류	구분	유지
주소	강원특별자치도 춘천시 우두동 771 (소양호 하류)	통제지점 수	1

< 통제구간 2 >

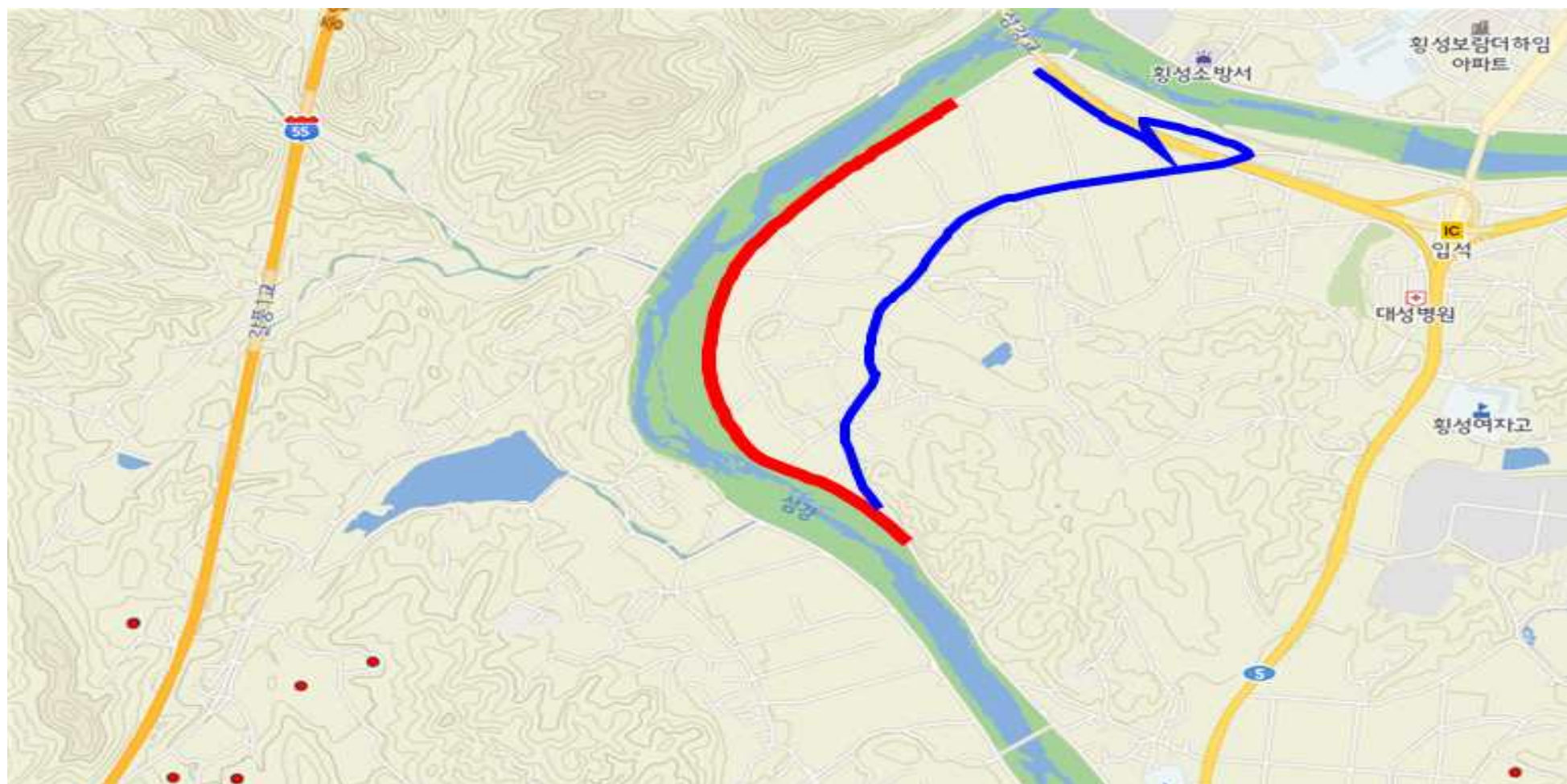


— 통제구간  
— 우회도로

◇ 특이사항: 없음

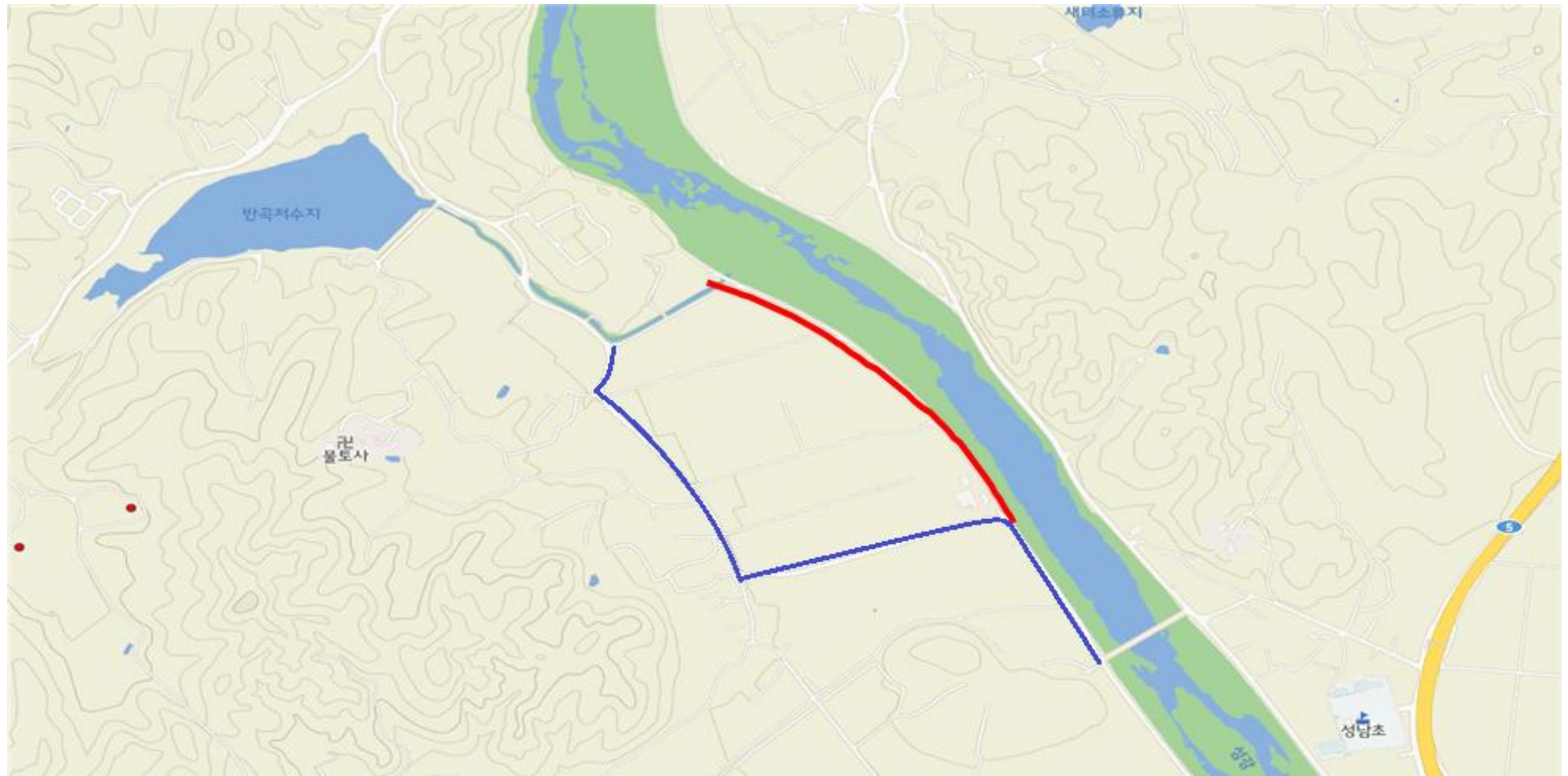
도래지명	원주, 횡성 섬강	구분	유지
주소	강원특별자치도 횡성군 횡성읍 가담리 534-0	통제지점 수	2

< 통제구간 1 >



◇ 특이사항: 반경 2km 내 10만수 이상 산란계 농가 3호

< 통제구간 2 >



◇ 특이사항: 반경 2km 내 10만수 이상 산란계 농가 3호(KAHIS에 등록된 통제구역 주소는 가담리 534-0이나 반곡리 547-0이 맞음)

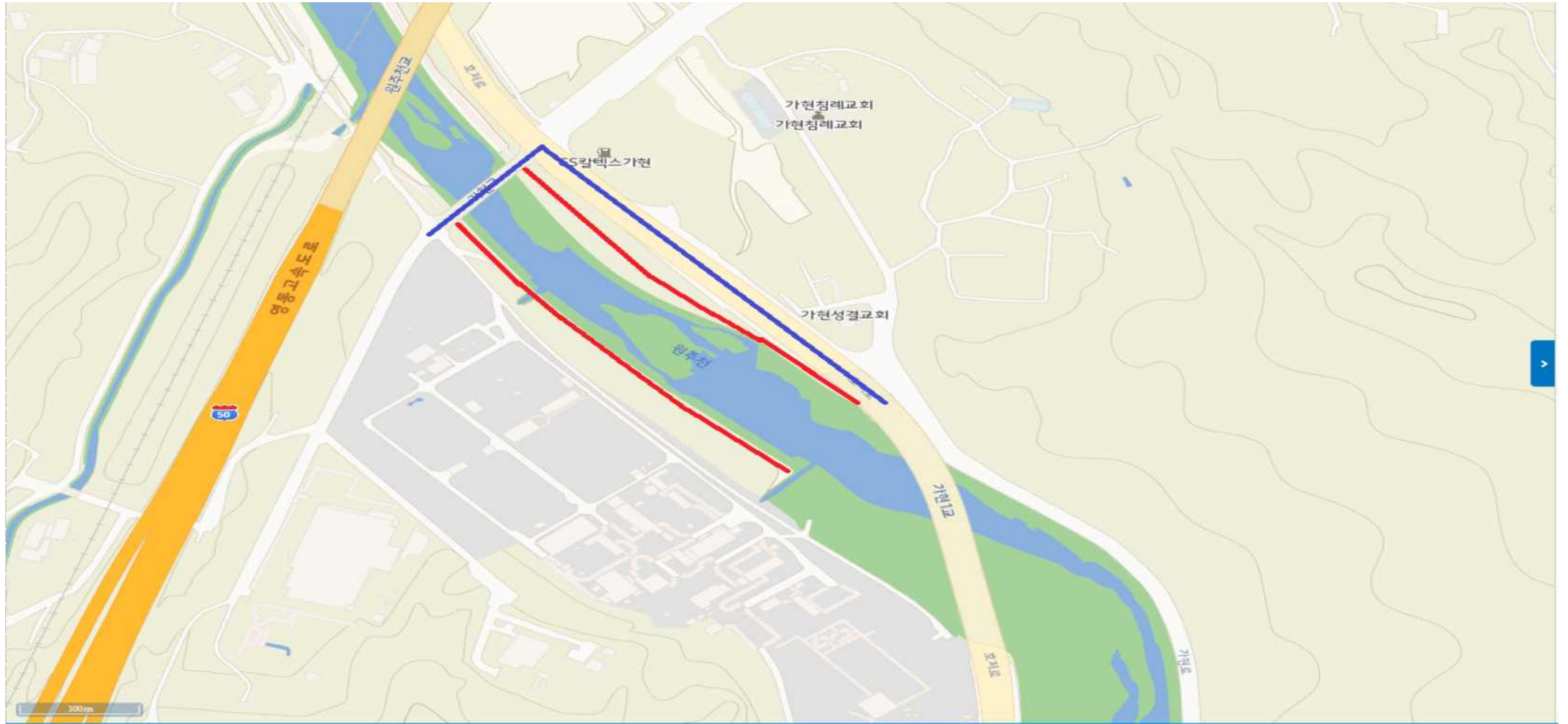
도래지명	원주천	구분	유지
주소	강원특별자치도 원주시 가현동 314-2	통제지점 수	8

< 통제구간 1 >



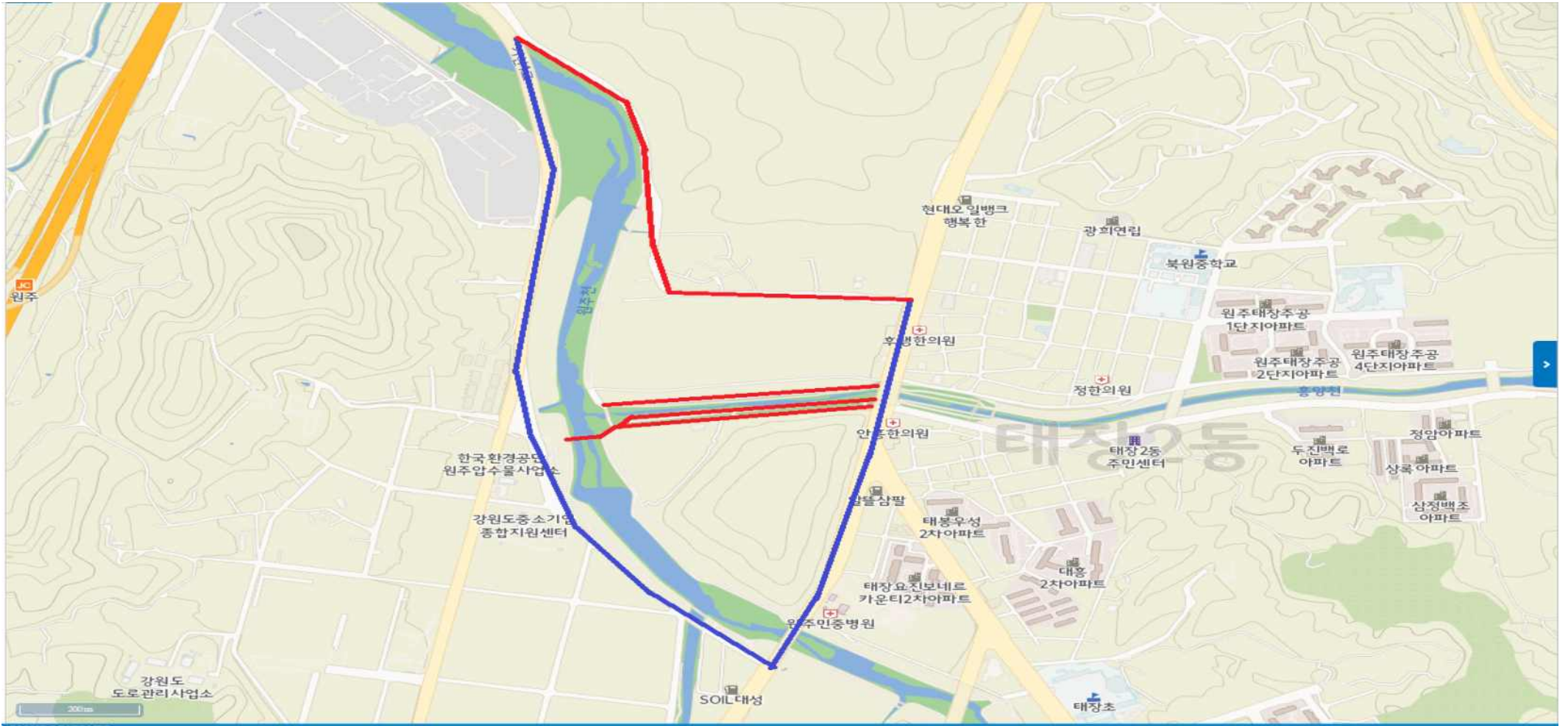
◇ 특이사항: 하천 옆 도로로 일반적인 축산차량의 진입이 거의 없음

< 통제구간 2 >



◇ 특이사항: 원주시 하수종말처리장 진입도로로 일반차량의 출입이 제한되어 있음

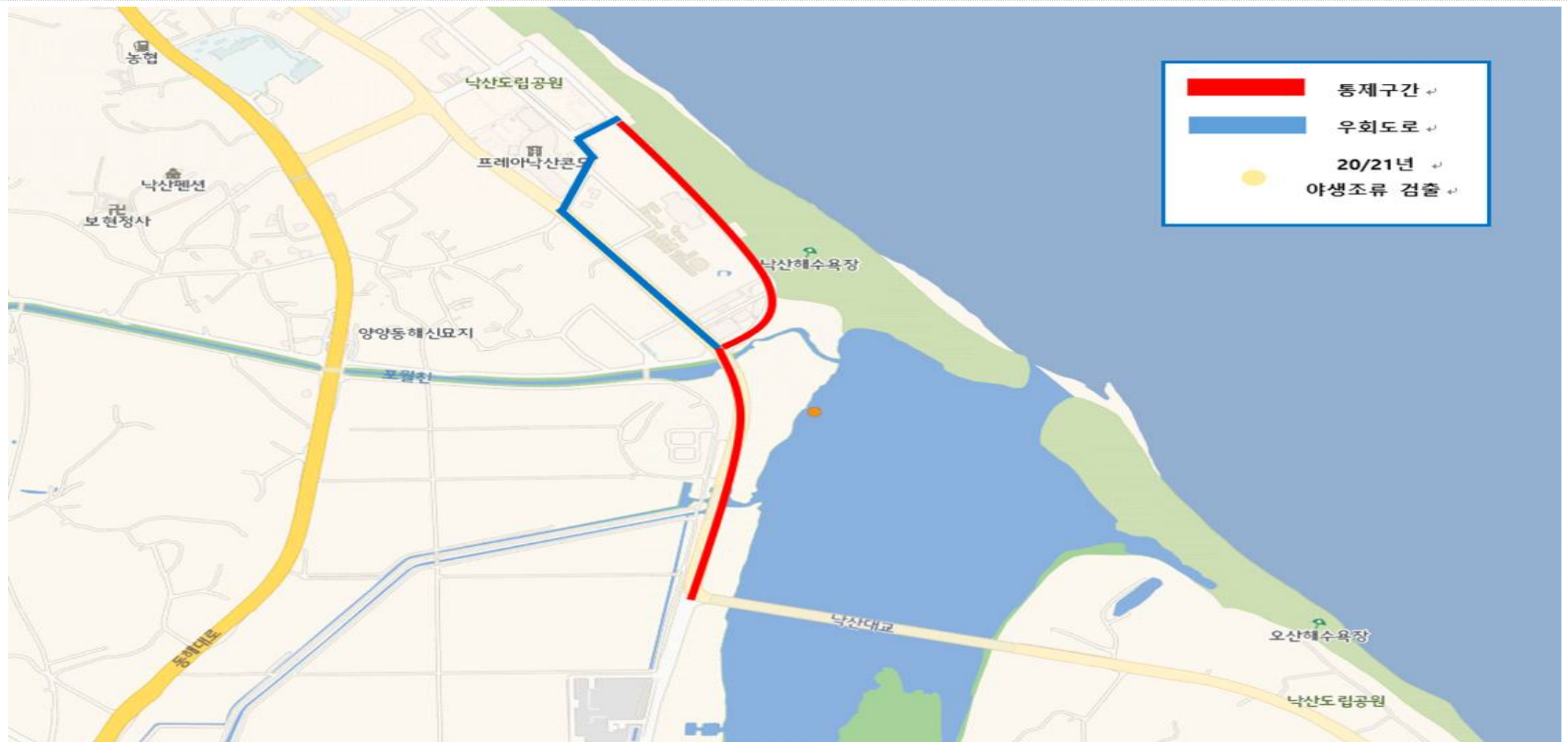
< 통제구간 3 >



◇ 특이사항: 소규모 산업단지 및 군부대가 위치하여 축산차량의 경우 목적지를 향한 경유지에 해당하기에 통제의 의미가 없음

도래지명	양양 남대천	구분	통제구간 1 = 유지 통제구간 2 = 신규
주소	강원특별자치도 양양군 양양읍 조산리 6-1, 송현리 627천	통제지점 수	2

< 통제구간 1 >



◇ 특이사항: 없음





도래지명	고성군 송지호	구분	유지
주소	강원도 고성군 죽왕면 오봉리 산 168-7	통제지점 수	1

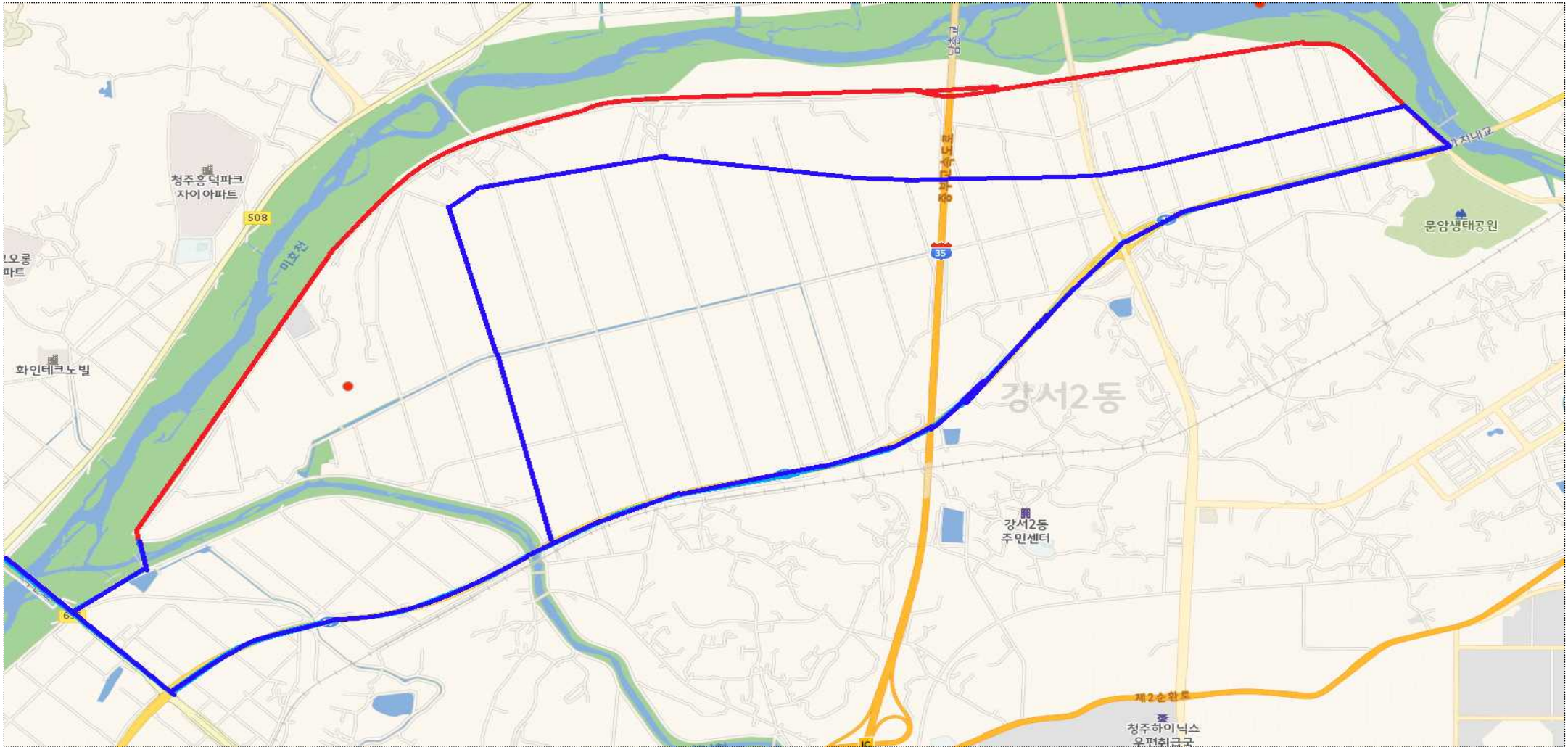
< 통제구간 1 >



◇ 특이사항: 차량 진입이 불가능한 도로이며, 호수 주변 현수막 부착 및 주기적 소독 실시

도래지명	미호천	구분	유지
주소	충청북도 청주시 흥덕구 옥산면 가락리 948	통제지점 수	1

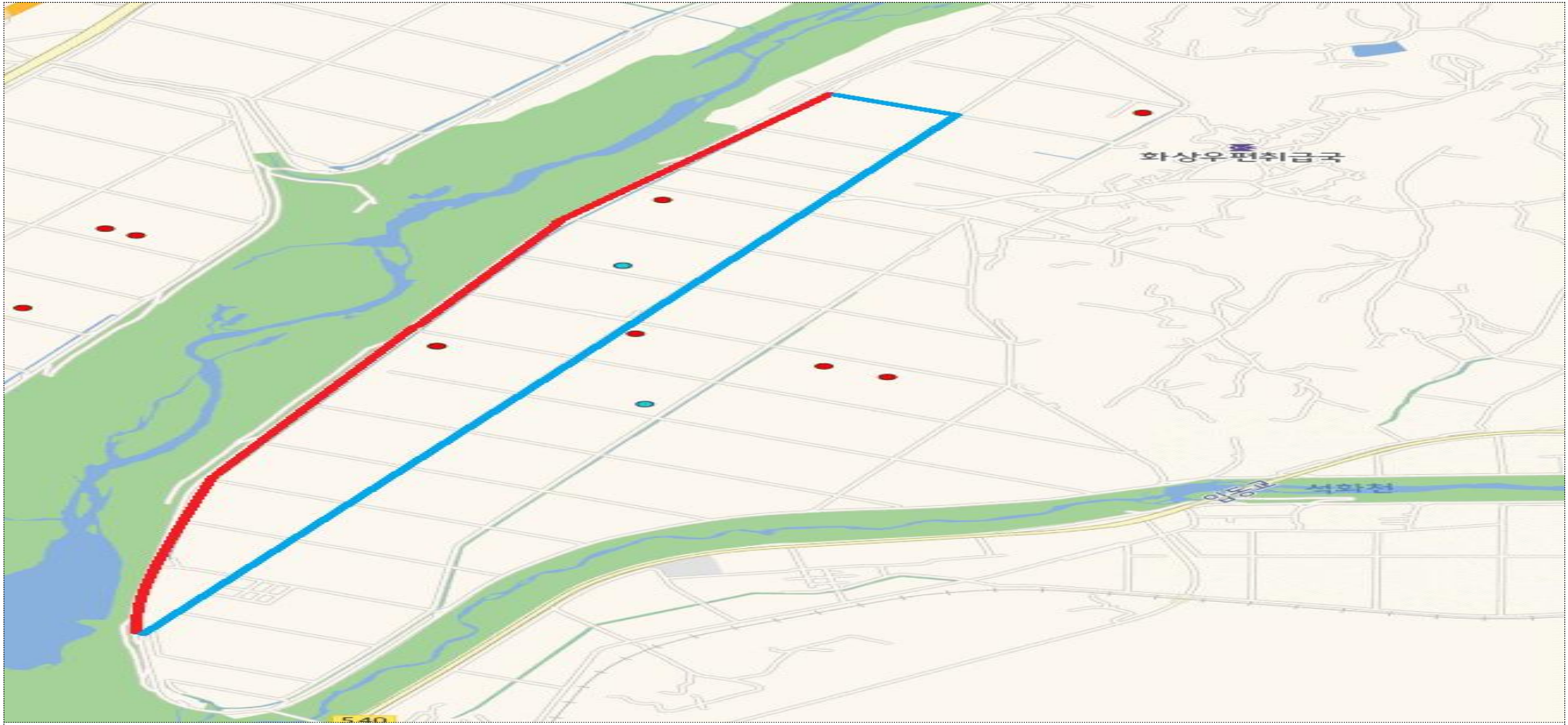
< 통제구간 1 >



◇ 특이사항: 문암생태공원 ~ 옥산면 방향 미호천 철새다수 서식으로 철새 분변 다수 채취.  
 청주 테크노폴리스 산업단지 위치를 고려하여 우회구간 설정.

도래지명	미호천	구분	유지
주소	충청북도 청주시 청원구 북이면 화상리 704-4	통제지점 수	1

< 통제구간 2 >



◇ 특이사항: 북이면 화상리 및 화하리 가금농가 밀집에 따른 천변도로 통제

도래지명	미호천	구분	유지
주소	충청북도 청주시 흥덕구 오송리 274-1	통제지점 수	1

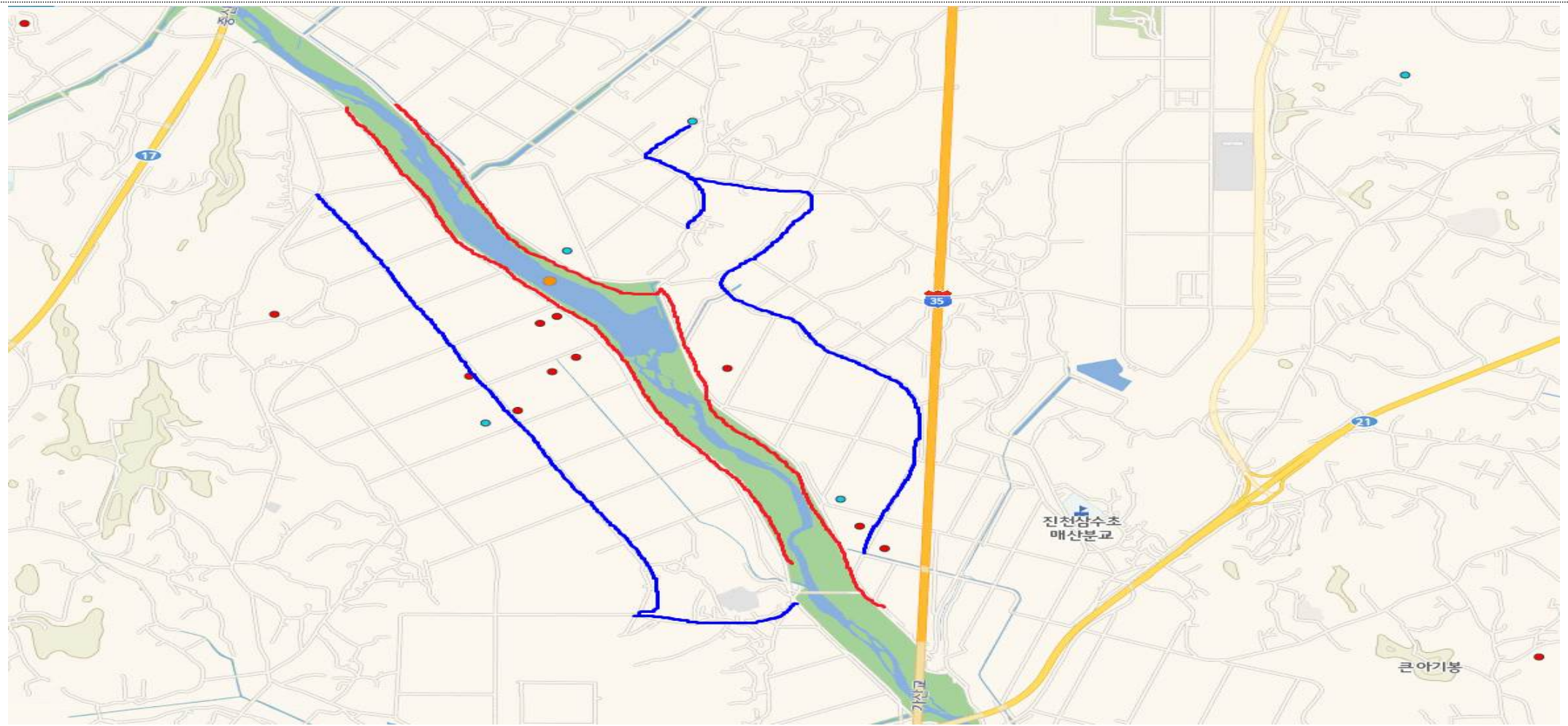
< 통제구간 3 >



◇ 특이사항: 오송읍 동평리 산란계 3호 인접 철새도래지 차량 통제 필요

도래지명	미호천	구분	유지
주소	충청북도 진천군 진천읍 가산리 6-1	통제지점 수	2

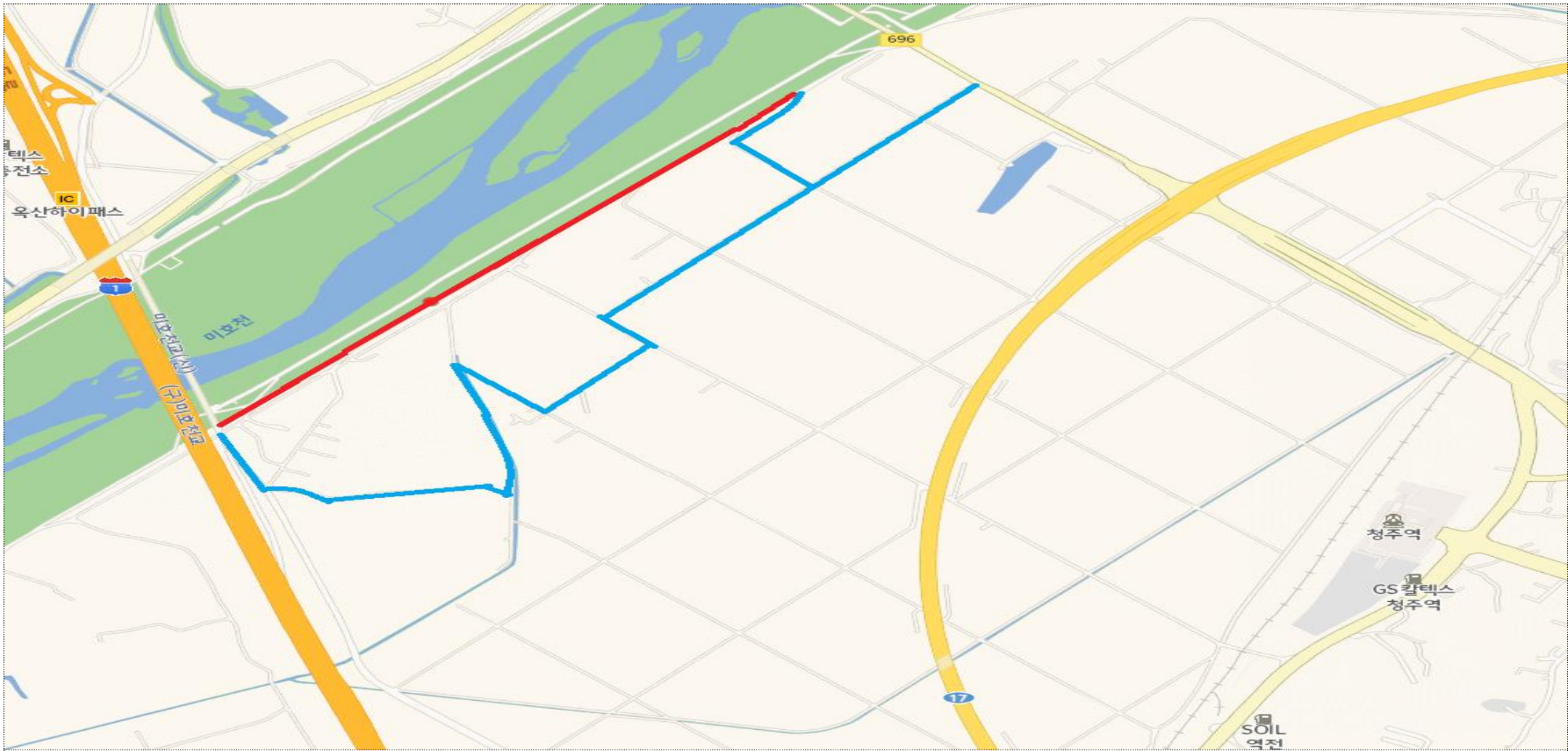
< 통제구간 4 >



◇ 특이사항: '22/'23년 야생조류 고병원성 AI 검출지점(이월면 동성리 583) 포함

도래지명	미호천	구분	신규
주소	충청북도 청주시 흥덕구 신촌동 506	통제지점 수	1

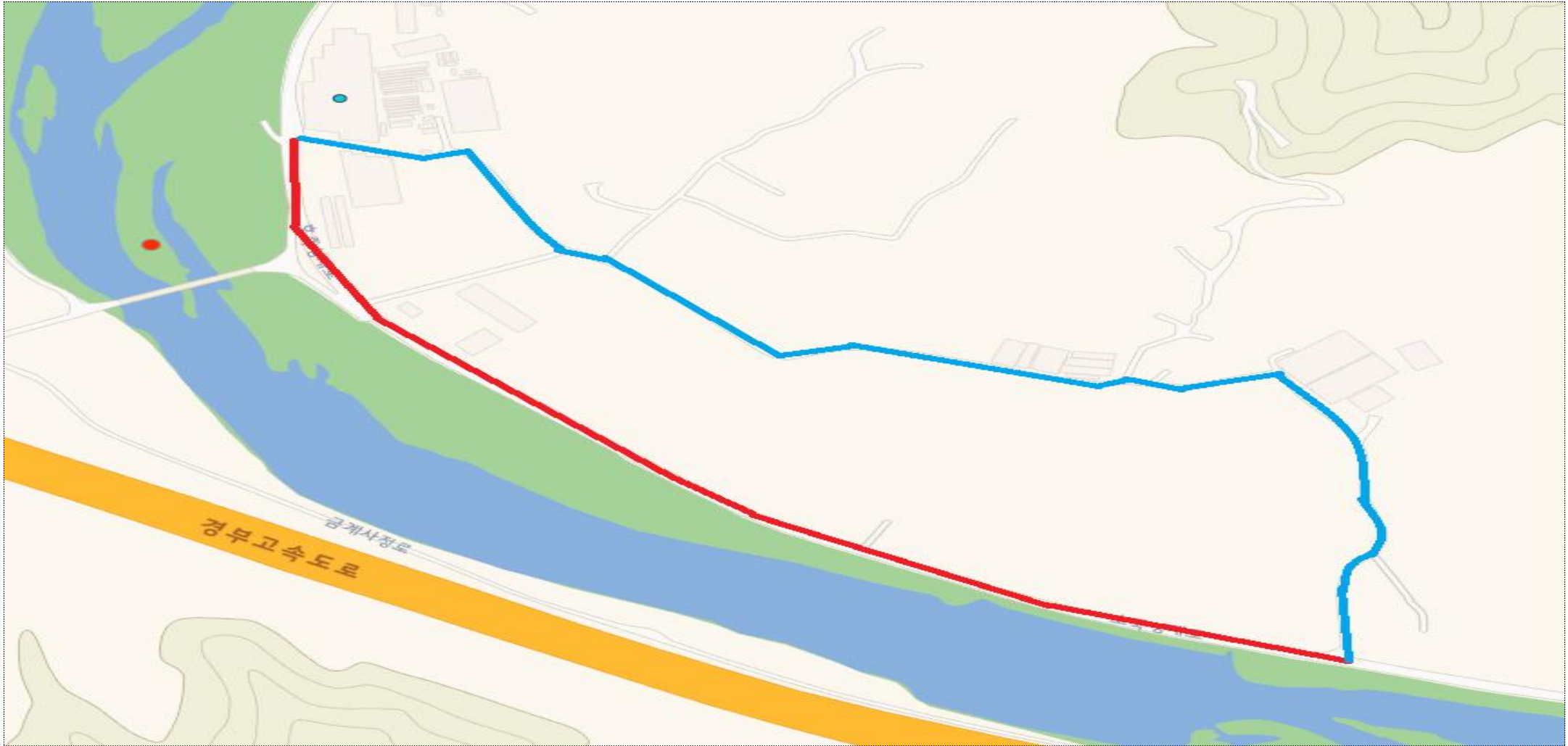
< 통제구간 6 >



◇ 특이사항 : '22/'23년 야생조류 고병원성 AI 검출지점('22.11.16)

도래지명	병천천	구분	신규
주소	충청북도 청주시 청원구 오창읍 성재리 764-1	통제지점 수	1

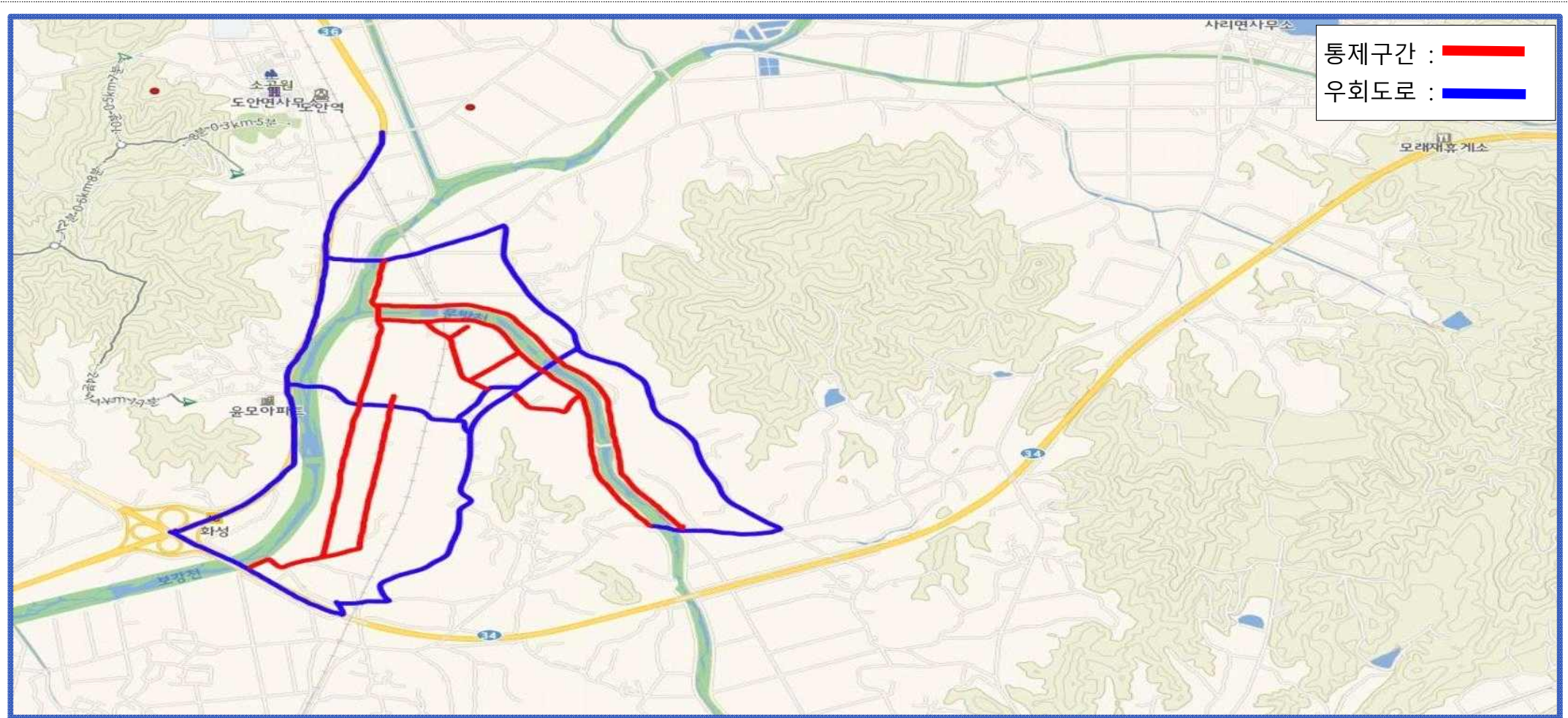
< 통제구간 1 >



◇ 특이사항 : '22/'23년 야생조류 고병원성 AI 검출지점. 육용오리 전업농가 및 우제류 도축장 위치(각 성재리 565, 성재리 421-3)를 고려하여 구간 설정

도래지명	보강천	구분	유지
주소	충청북도 증평군 도안면 도당리 840-17번지	통제지점 수	3

< 통제구간 1 >



◇ 특이사항 : 없음



도래지명	백곡지	구분	유지
주소	충청북도 진천군 진천읍 장관리 768-51	통제지점 수	2

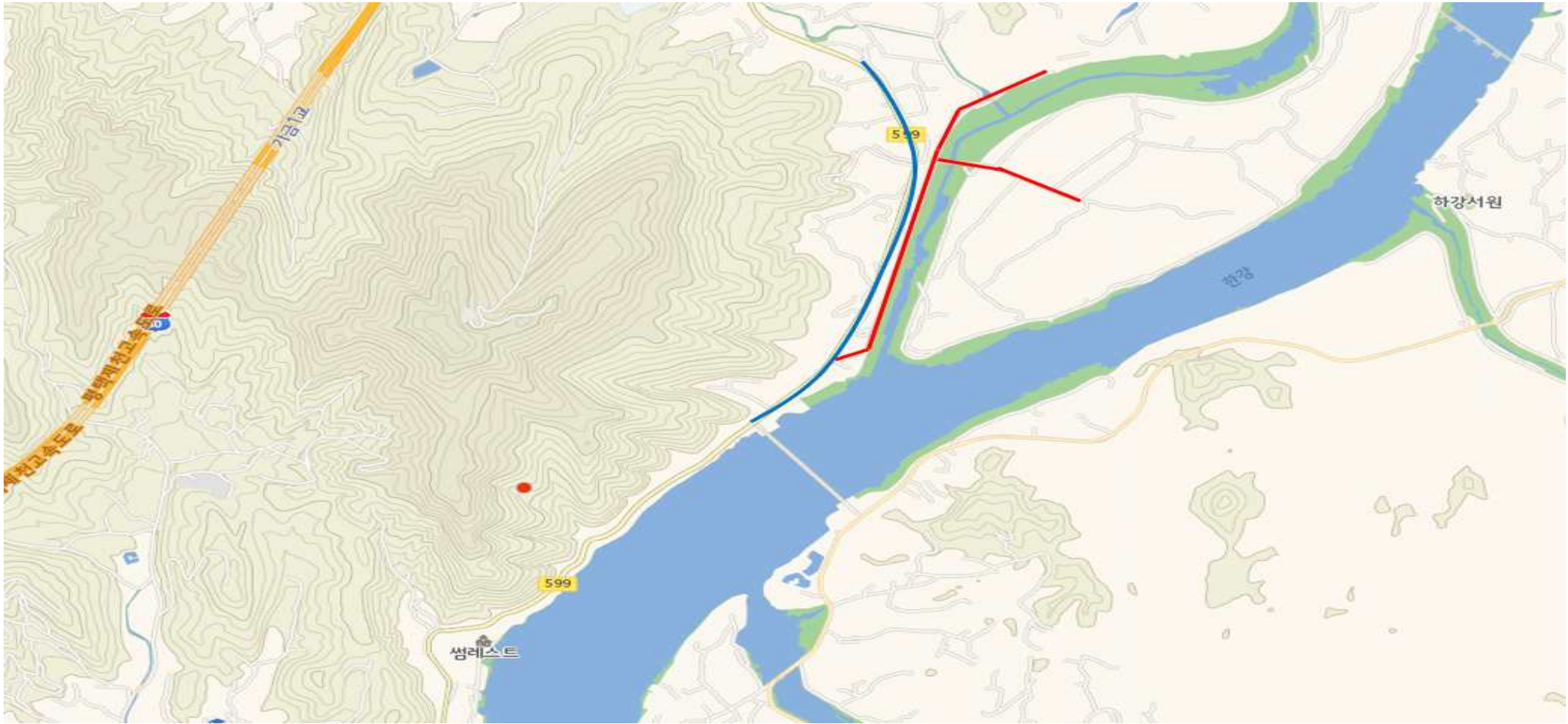
< 통제구간 1 >



◇ 특이사항 : 없음

도래지명	충주호	구분	유지
주소	충청북도 충주시 중앙탑면 장천리 790	통제지점 수	2

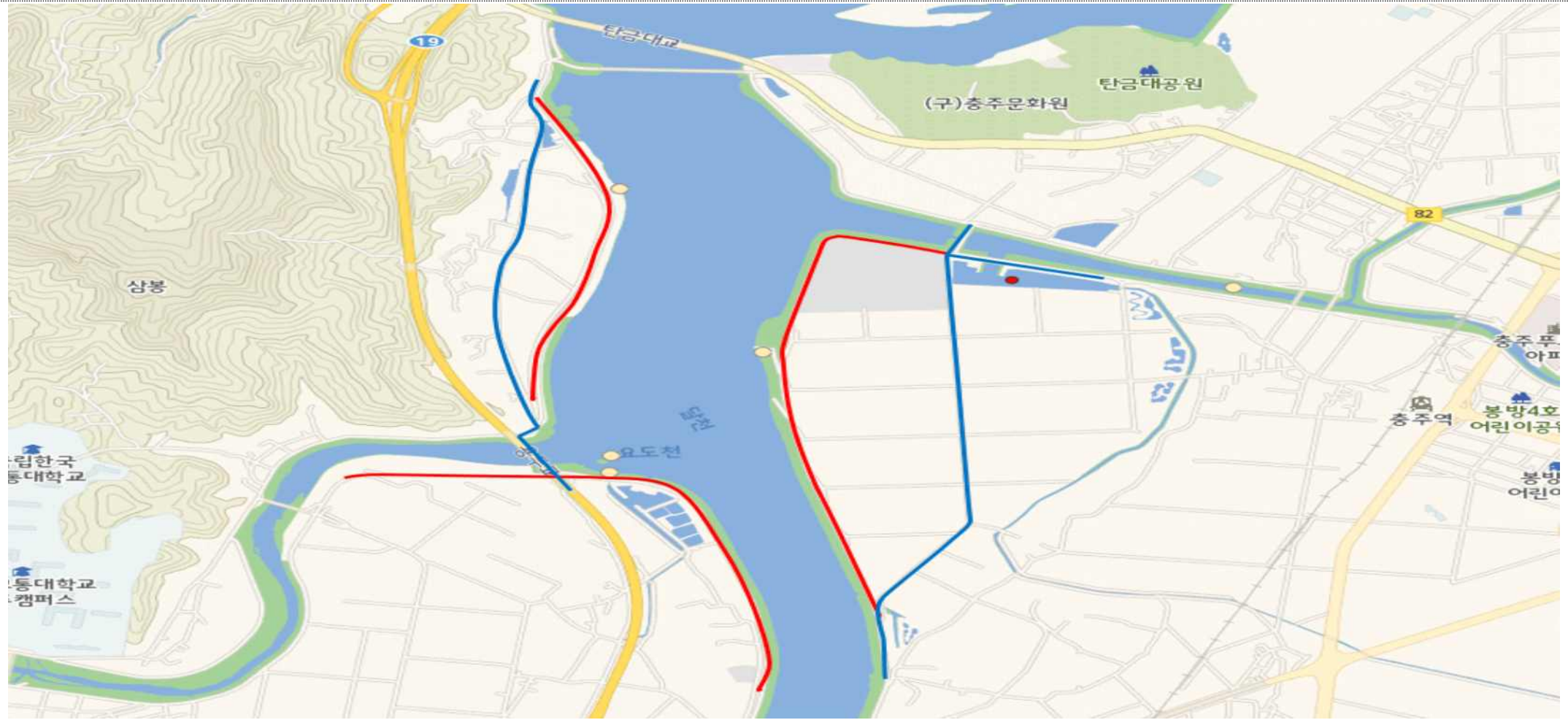
< 통제구간 1 >



◇ 특이사항 : '22/23년 야생조류 고병원성 AI 검출지점(23.2.3)

도래지명	달천	구분	유지
주소	충청북도 충주시 용두동 461-13 일대	통제지점 수	3

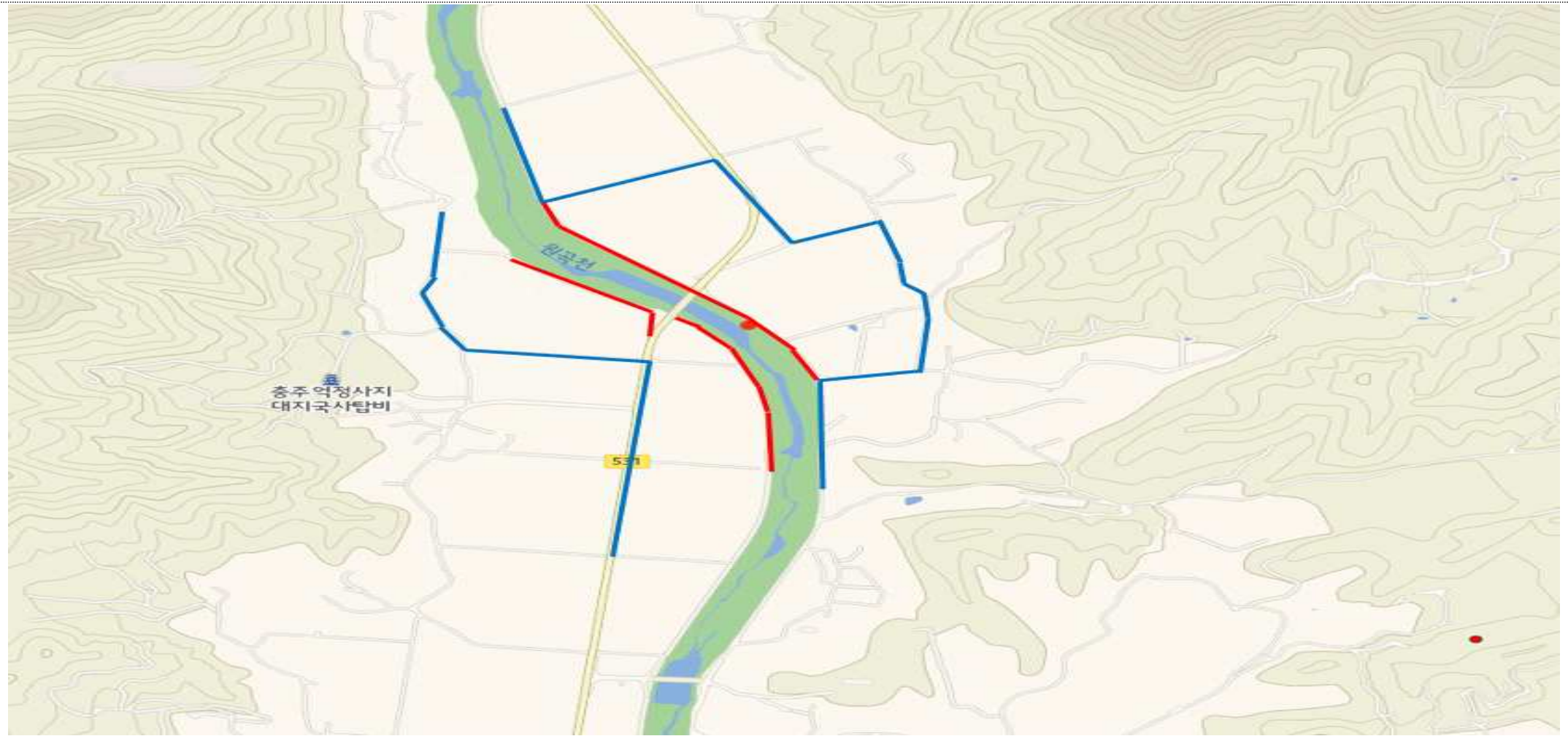
< 통제구간 1 >



◇ 특이사항 : '20/'21년 야생조류 고병원성 AI 검출지점

도래지명	원곡천	구분	신규
주소	충청북도 충주시 엄정면 괴동리 305-1 일대	통제지점 수	3

< 통제구간 1 >



◇ 특이사항 : '22/23년 야생조류 고병원성 AI 검출지점(22.11.21)

도래지명	장평천	구분	신규
주소	충청북도 제천시 신동 441-6	통제지점 수	1

< 통제구간 1 >



◇ 특이사항 : '22/'23년 야생조류 고병원성 AI 검출지점(신동 59-5, 신동 126-6 포함)

도래지명	장평천	구분	신규
주소	충청북도 제천시 강제동 721	통제지점 수	1

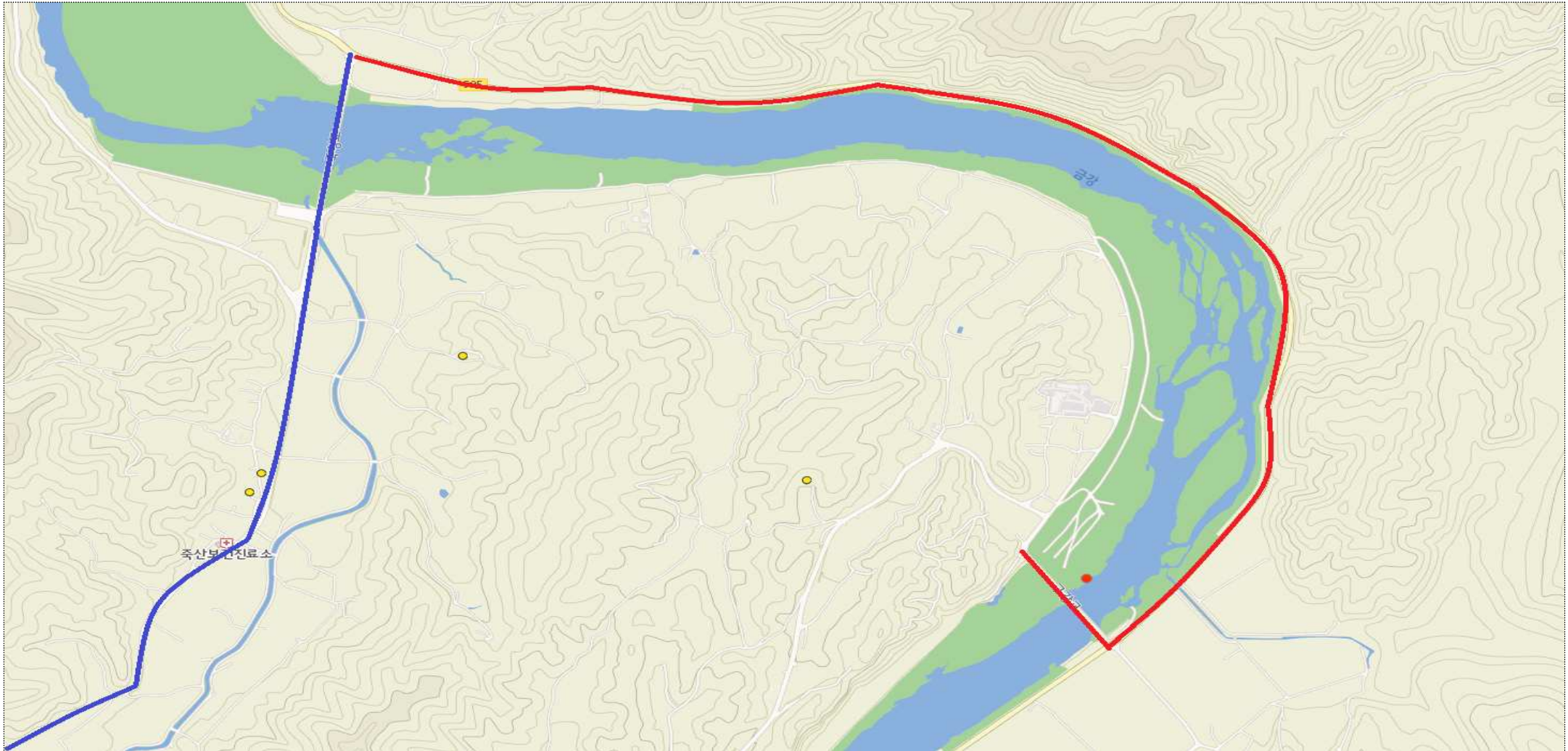
< 통제구간 2 >



◇ 특이사항 : '22/23년 야생조류 고병원성 A 검출지점(신백동 408-11, 화산동 1002 포함)

도래지명	금강	구분	신규
주소	충청북도 영동군 양강면 구강리 853	통제지점 수	1

< 통제구간 1 >



◇ 특이사항 : 없음

도래지명	병천천	구분	유지
주소	충청남도 천안시 동남구 병천면 가전리 693-31	통제지점 수	1

< 통제구간 1 >



◇ 특이사항:



도래지명	곡교천(봉강천, 풍서천)	구분	유지
주소	충청남도 천안시 동남구 풍서면 용정리 940-23	통제지점 수	2

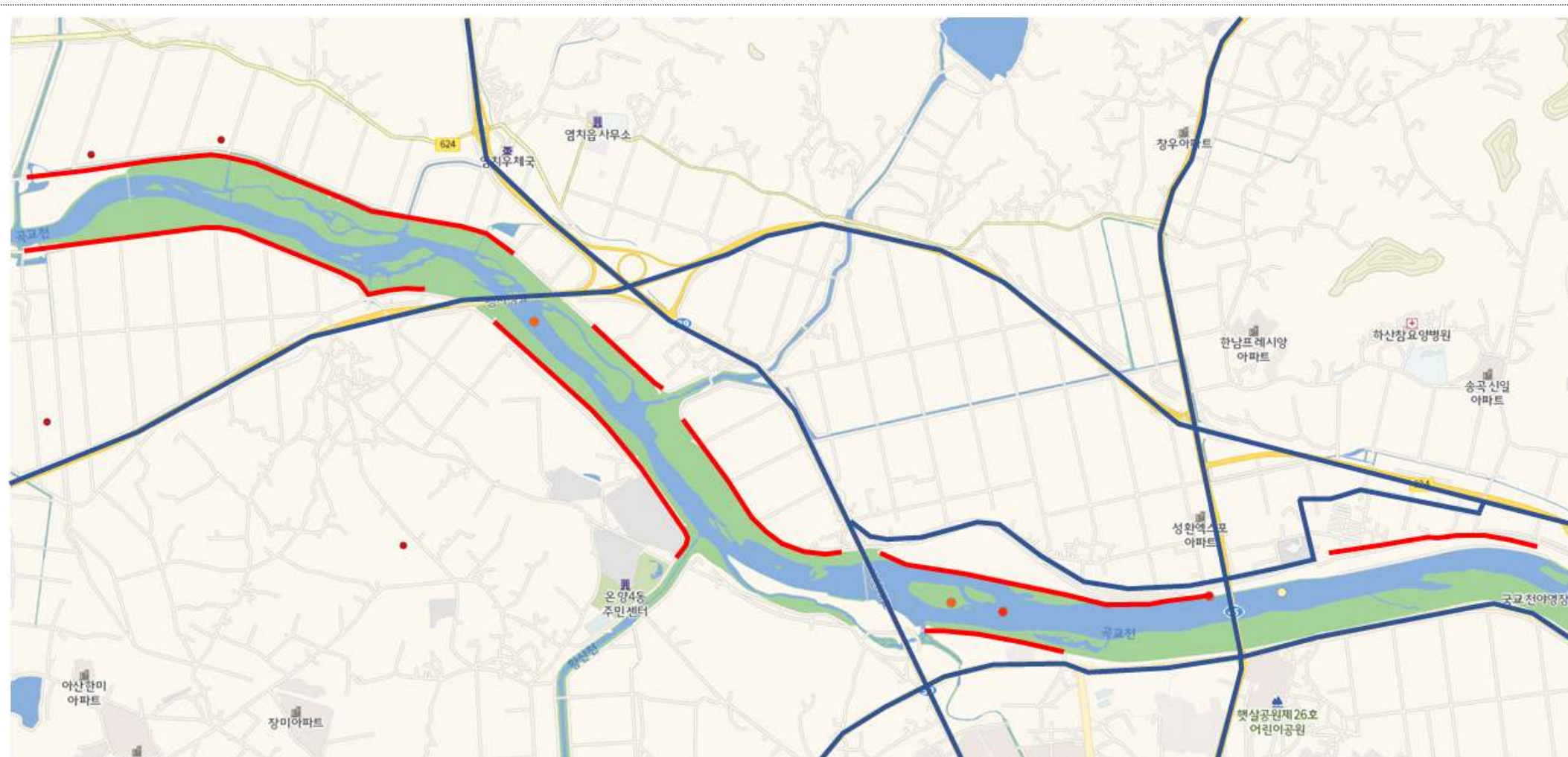
< 통제구간 1 >



- ◇ 특이사항: 갈매삼거리 지점 제외 요청(43번 도로 통행 차량의 GPS 오검출 빈도가 높음, 또한 북서쪽에 설치된 아산시 거점소독 시설을 가는 차량이 오검출 대부분 차지)
- ◇ 일웅농장(양계), 호중농장(양계), 청운농장(양계), 정우농장(돼지), 오성농장(돼지), 모모(퇴비장), 통제구간 이용 불가피(별도 개별 관리)

도래지명	곡교천	구분	일부제외
주소	충청남도 아산시 염치읍 석정리 45-3	통제지점 수	10

< 통제구간 1 >



◇ 특이사항: 과거 중복 구간 통합

< 통제구간 2 >



◇ 특이사항: 농가와 거리 1km이상 및 야생조류 HPAI 5년이상 미검출 지점 제외

도래지명	삽교호(아산)	구분	유지
주소	충남 아산시 인주면 문방리 575-627	통제지점 수	1

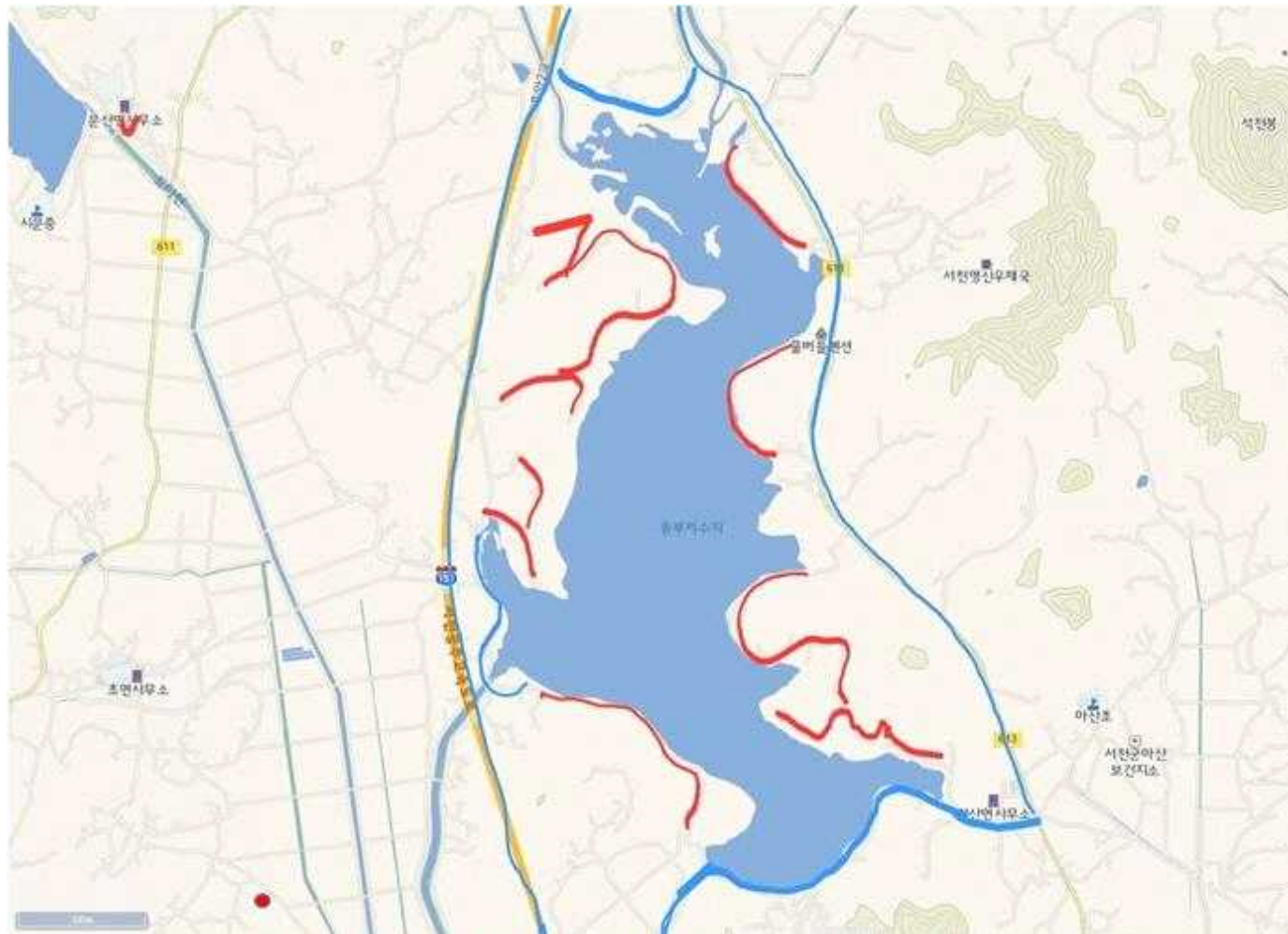
< 통제구간 >



◇ 특이사항: 인주산업단지 4차선도로 옆 도로로 인접해있어 오작동 가능성.

도래지명	봉선저수지	구분	유지
주소	충청남도 시초면 봉선리 463-6	통제지점 수	6

< 통제구간 1 >



◇ 특이사항: 서천공주 고속도로에서 오검출 다수 발생. 서천공주 고속도로와 접점이 있는 도로는 제외 요청

도래지명	금강호	구분	유지
주소	충청남도 서천군 마서면 도삼리 174-1	통제지점 수	7

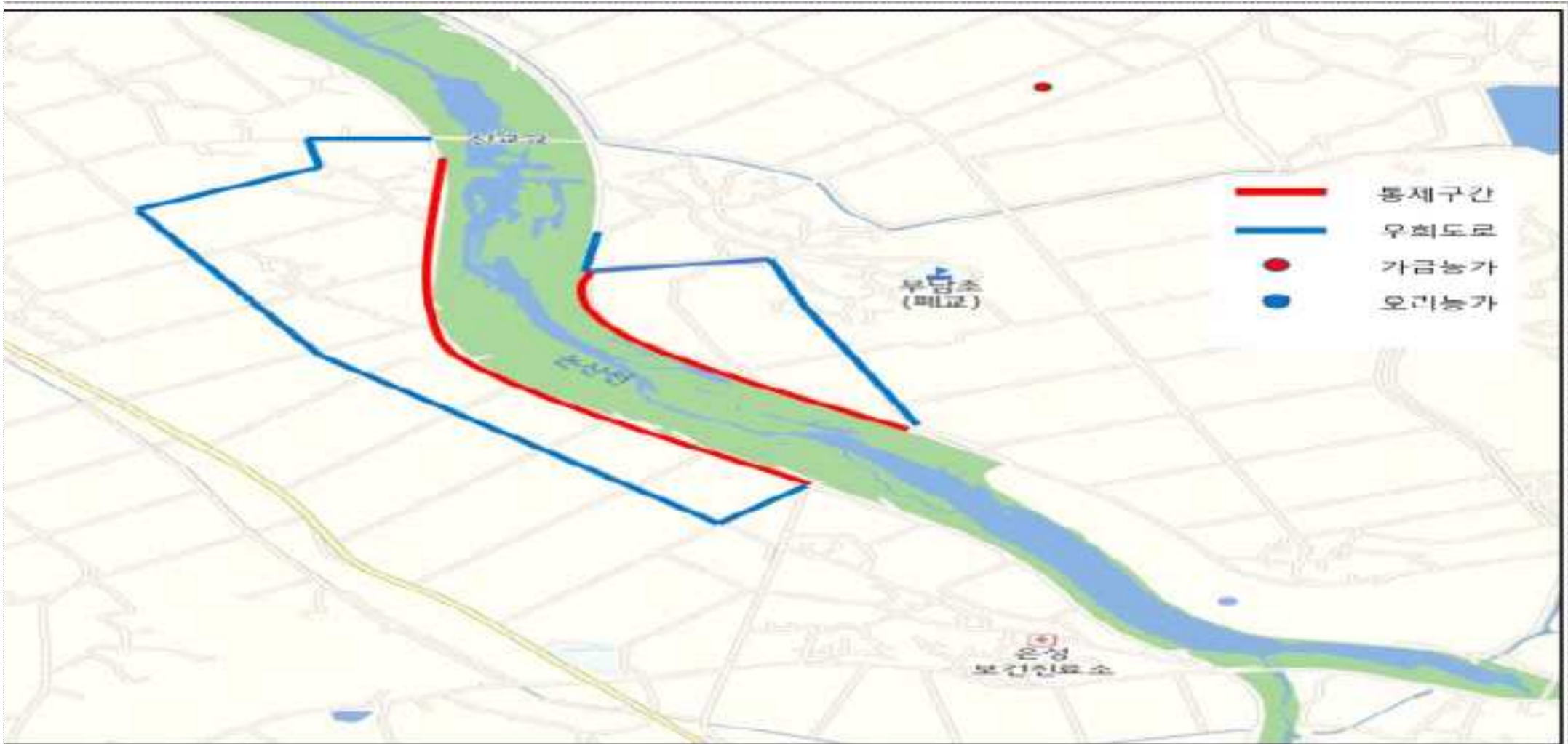
< 통제구간 1 >



◇ 특이사항: 도래지별 여건, 통제구간 및 우회도로 특이사항 등 서술 \* 축산차량 통제구간 제외 시 상세 사유 작성

도래지명	논산천	구분	유지
주소	충청남도 논산시 부적면 신교리 654	통제지점 수	2

< 통제구간 1 >



◇ 특이사항: 도래지별 여건, 통제구간 및 우회도로 특이사항 등 서술 \* 축산차량 통제구간 제외 시 상세 사유 작성

도래지명	금천	구분	유지
주소	충청남도 부여군 구룡면 용당리 145	통제지점 수	2

< 통제구간 1 >

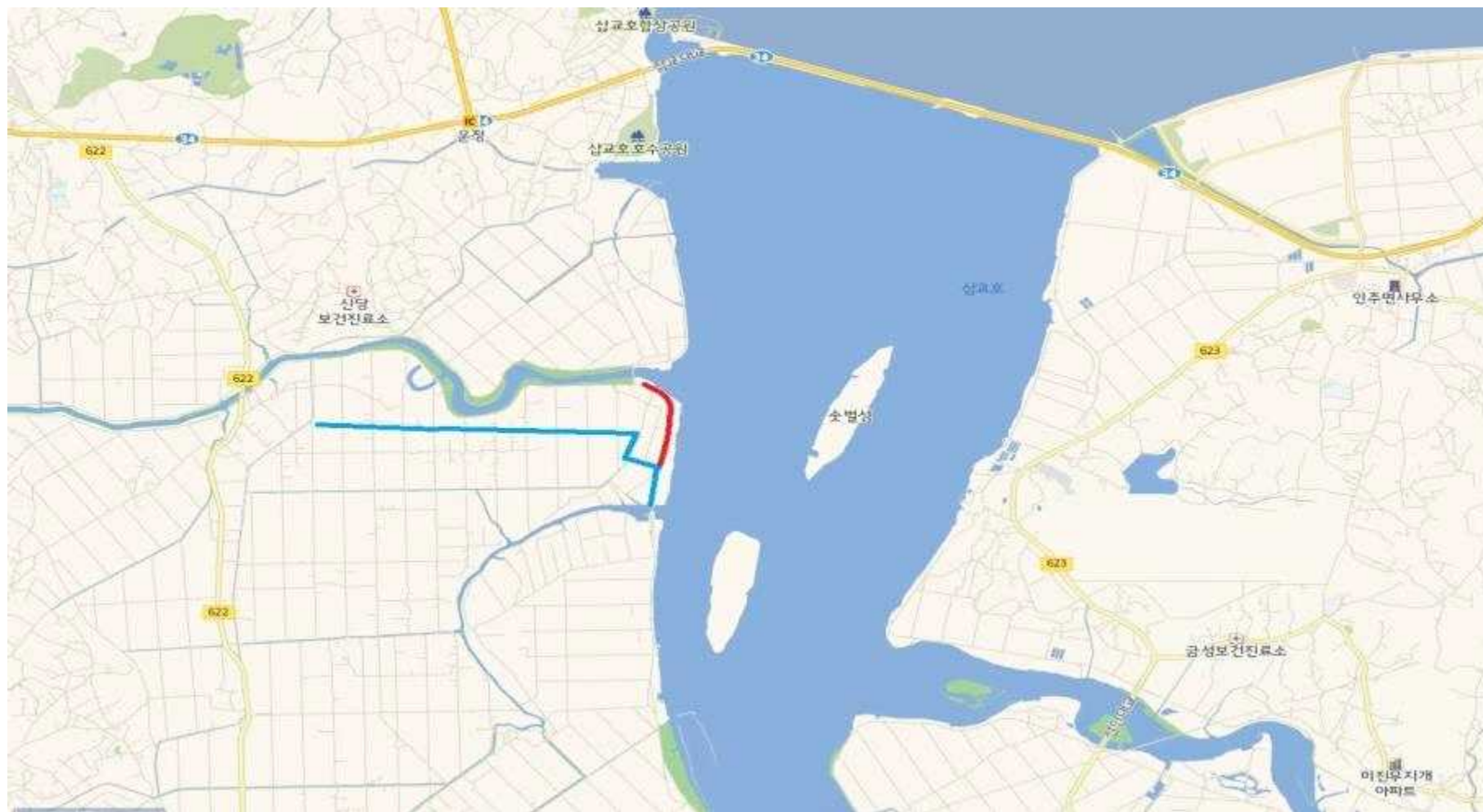


◇ 특이사항: 도래지별 여건, 통제구간 및 우회도로 특이사항 등 서술 \* 축산차량 통제구간 제외 시 상세 사유 작성



도래지명	삽교호(당진)	구분	유지
주소	충청남도 당진시 우강면 부장리 418-1	통제지점 수	1

< 통제구간 1 >



◇ 특이사항: 우회도로 없음 → 통제구간 단축 필요

도래지명	천수만	구분	유지
주소	충청남도 서산시 부석면 강당리 1258-1	통제지점 수	2

< 통제구간 1 >



◇ 특이사항: 통제구간 주변 전체가 철새 서식지로 주변 농로는 우회도로 설정 부적합, 지방도 649, 국도 29번으로 우회 조치

도래지명	도당천	구분	유지
주소	충청남도 서산시 양대동 813-4	통제지점 수	3

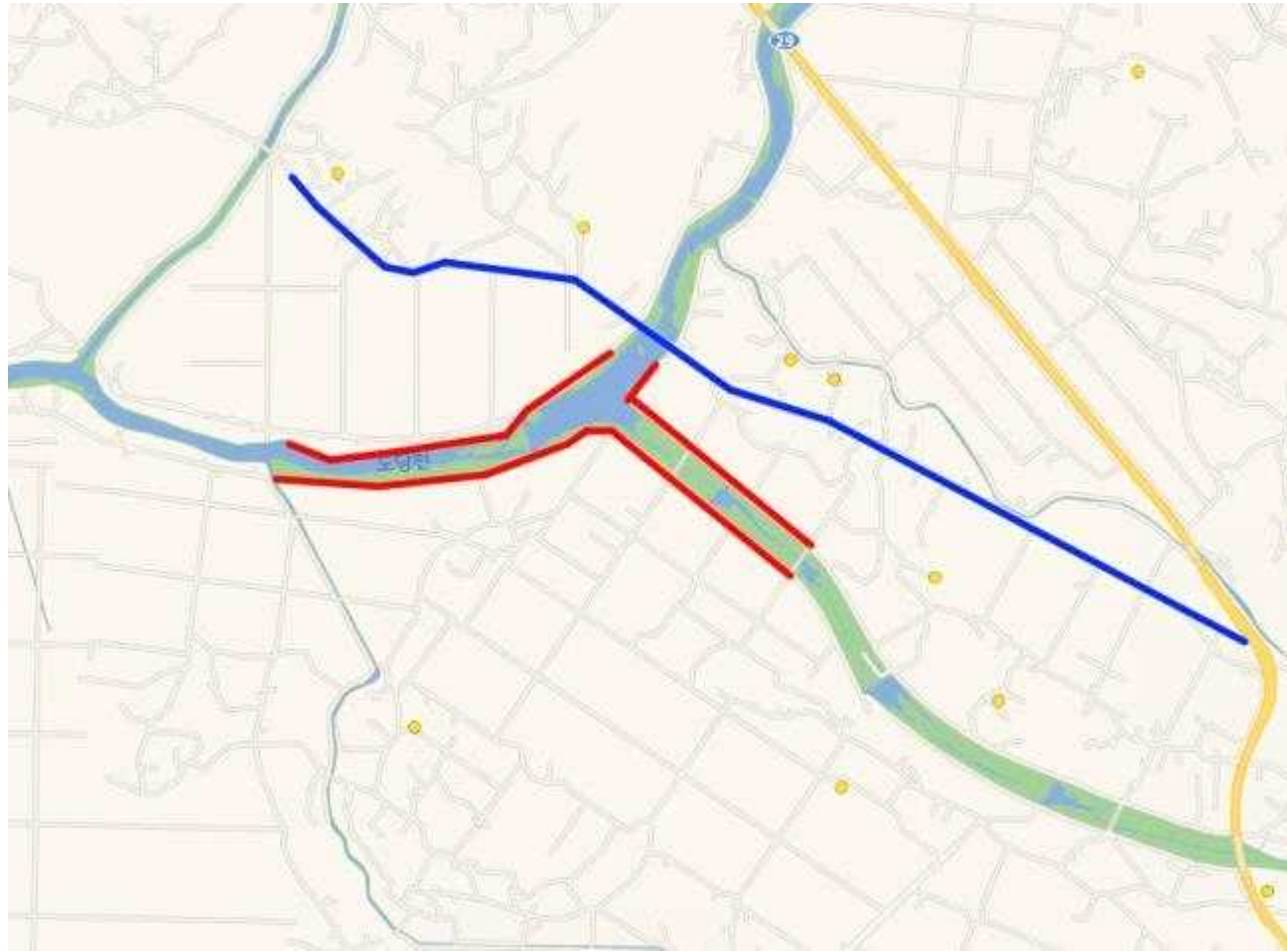
< 통제구간 2 >



◇ 특이사항: 서산시 남부순환로 이용하여 우회 조치

도래지명	해미천	구분	유지
주소	충청남도 서산시 해미면 응소성리 23-3	통제지점 수	3

< 통제구간 3 >



◇ 특이사항: 서산시 덕지천로 이용하여 우회 조치

도래지명	간월호	구분	유지
주소	충청남도 서산시 인지면 산동리 939	통제지점 수	2

< 통제구간 4 >



◇ 특이사항: 서산시 남부순환로 이용하여 우회 조치(도당천 우회구간과 동일)

도래지명	태안 부남호	구분	유지
주소	충남 태안군 남면 당암리 981	통제지점 수	3

< 통제구간 1 >



◇ 특이사항: 도래지별 여건, 통제구간 및 우회도로 특이사항 등 서술 \* 축산차량 통제구간 제외 시 상세 사유 작성

도래지명	잠흥저수지	구분	유지
주소	충청남도 서산시 음암면 상흥리 633-12	통제지점 수	2

< 통제구간 5 >



◇ 특이사항: 국도32호, 지방도 649호로 우회 조치

도래지명	석문간척지	구분	유지
주소	충청남도 당진시 석문면 삼화리 1402-11	통제지점 수	1

< 통제구간 1 >

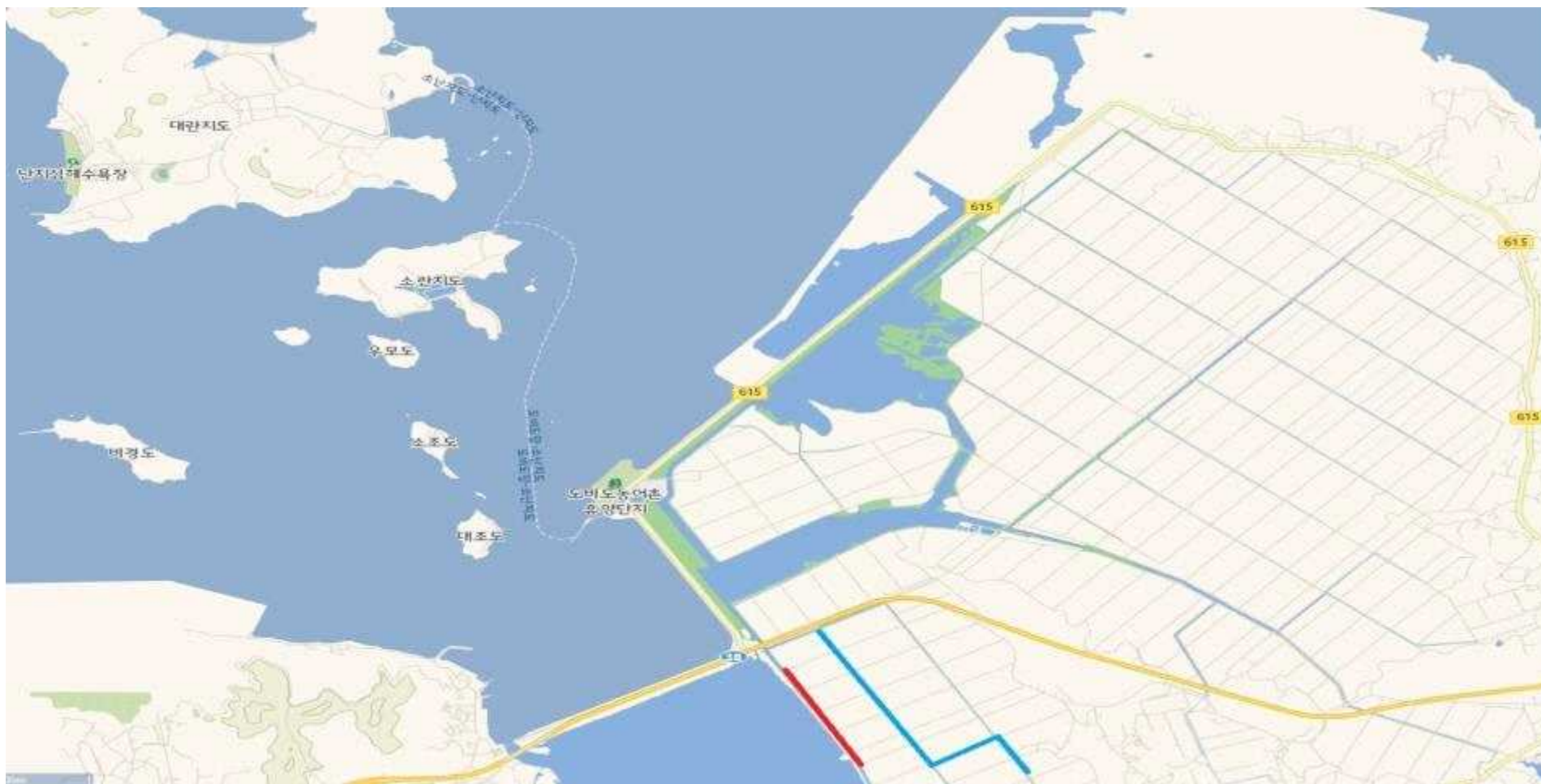


◇ 특이사항: 우회도로 없음



도래지명	대호	구분	유지
주소	충청남도 당진시 석문면 초락도리 1079	통제지점 수	1

< 통제구간 1 >



◇ 특이사항: '21.12.24. H5N1 검출지점(당진 석문면 교로리 1534)의 경우 우회불가로 통제구간 미지정 → 주변도로 현수막 게첨 등을 통해 진입자제 권고 예정



도래지명	동림저수지	구분	유지
주소	전라북도 고창군 성내면 신성리 752	통제지점 수	6

< 통제구간 1~5 전라북도 고창군 성내면 신성리 752 > 유지



◇ 특이사항: 야생조류 다수 서식하며, 저수지로 유입되는 소하천 줄기 주변으로 통제구간 설정 ※ 통제구간  우회도로로

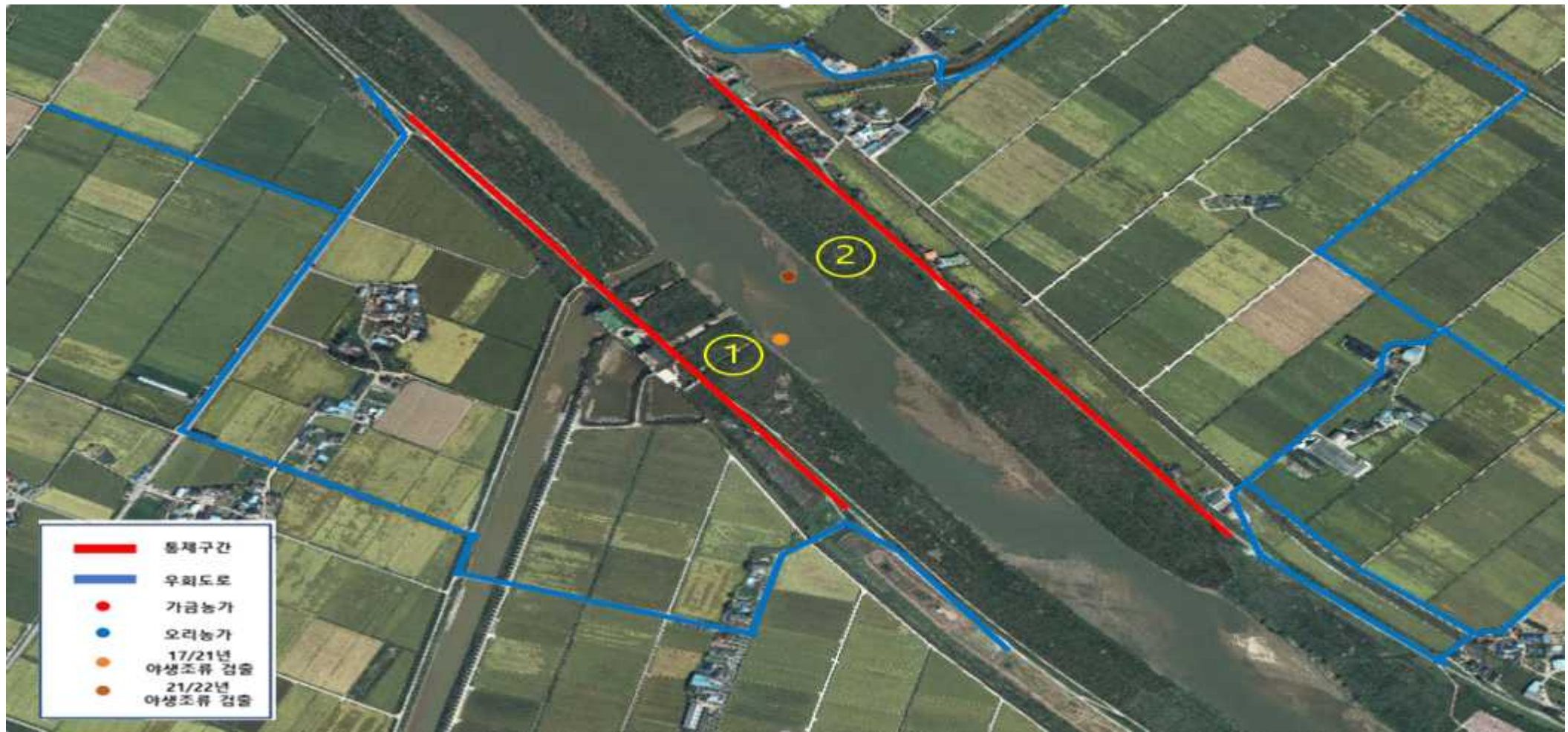
< 통제구간 6 전라북도 고창군 흥덕면 하남리 417-9> 유지



◇ 특이사항: 야생조류 다수 서식지역으로 넓은 곡창지대가 분포하는 지역 통제구간 설정 ※ 통제구간  통제지점

도래지명	동진강	구분	유지3 / 신규1 / 제외2
주소	전라북도 정읍시, 부안군	통제지점 수	4

< 통제구간 1~2 - 전라북도 부안군 백산면 대수리 662 / 정읍시 이평면 두전리 242 > 유지



◇ 특이사항: 강으로 흐르는 소하천 유입지역, 20년 11월 및 21년 12월 야생조류 고병원성 A 검출지점 ※ 통제구간 ■ 우회도로 ■

< 통제구간 3 - 전라북도 정읍시 정우면 대사리 857 > 유지



◇ 특이사항: 인근 오리농가 1호 있으며, 강의 줄기가 만나는 곳으로 야생조류 다수 서식 ※ 통제구간 ■ 우회도로 ■

< 통제구간 4 - 전라북도 부안군 동진면 안성리 1108-9> 신규



◇ 특이사항: 22년 11월 야생조류 고병원성 AI 검출 등 야생조류 서식 ※ 통제구간 ■ 우회도로 ■

도래지명	조류지	구분	신규2 / 제외1
주소	전라북도 부안군 계화면 창북리 3151-2	통제지점 수	2

< 통제구간 1 - 전라북도 부안군 계화면 계화리 1857 > 신규



◇ 특이사항: 22년 10월 야생조류 고병원성 AI 검출 등 야생조류 서식 ※ 통제구간  우회도로



< 통제구간 2 - 전라북도 부안군 계화면 계화리 1857 > 신규



◇ 특이사항: 22년 10월 야생조류 고병원성 AI 검출 등 야생조류 서식 ※ 통제구간  우회도로

도래지명	만경강	구분	유지3 / 제외3
주소	전라북도 군산시	통제지점 수	4

< 통제구간 1~2 - 김제시 백구면 마산리 466-1 / 전라북도 익산시 춘포면 춘포리 892-1 > 유지



◇ 특이사항: 만경강으로 흐르는 소하천이 많은 곡창지역으로 다수 야생조류 서식 ※ 통제구간 ■ 우회도로 ■

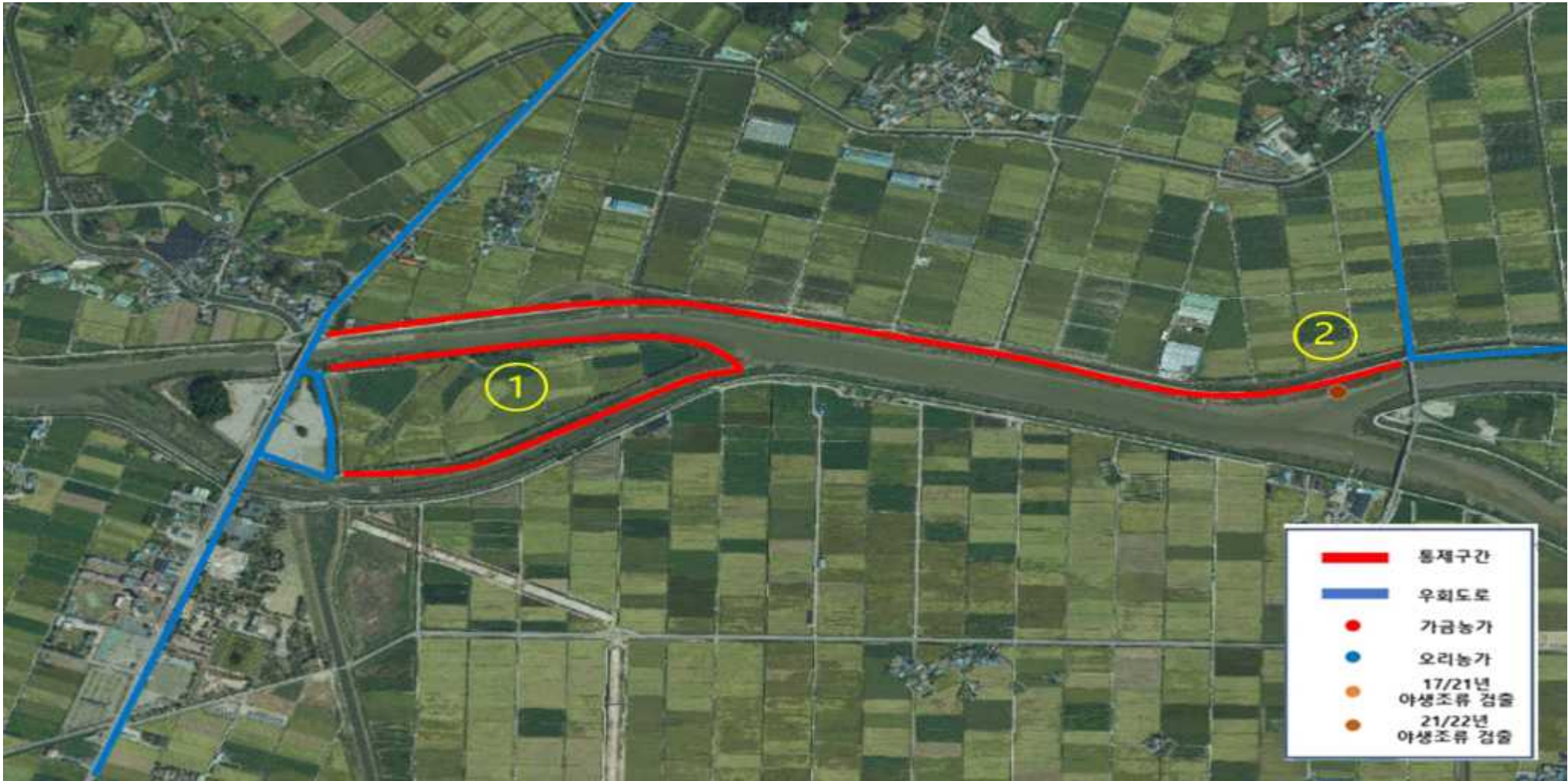
< 통제구간 3 - 전라북도 익산시 춘포면 용연리 931-2 > 유지



◇ 특이사항: 만경강으로 흐르는 소하천이 많은 곡창지역으로 다수 야생조류 서식 ※ 통제구간 ■ 우회도로 ■

도래지명	원평천	구분	유지2 / 신규1
주소	전라북도 김제시 부량면 용성리 40, 170-6 / 월봉동 45-27	통제지점 수	3

< 통제구간 1~2 전라북도 김제시 부량면 용성리 40, 170-6 / 월봉동 45-27 > 유지



◇ 특이사항 원평천의 작은 줄기가 합쳐지는 지점으로 22년 2월 및 11월 야생조류 고병원성 시 발생 등 야생조류 다수 서식 ※ 통제구간 ■ 우회도로 ■

< 통제구간 3 - 전라북도 김제시 양전동 99-3 > 신규



◇ 특이사항: 22년 11월 야생조류 고병원성 AI 검출 등 야생조류 서식 ※ 통제구간  우회도로

도래지명	고부천	구분	신규1 / 제외1
주소	전라북도 부안군 백산면 덕신리 773	통제지점 수	2

< 통제구간 1- 전라북도 부안군 백산면 덕신리 172-27, 773-39 > 신규



◇ 특이사항: 22년 11월 야생조류 고병원성 AI 검출 등 야생조류 서식 ※ 통제구간  우회도로

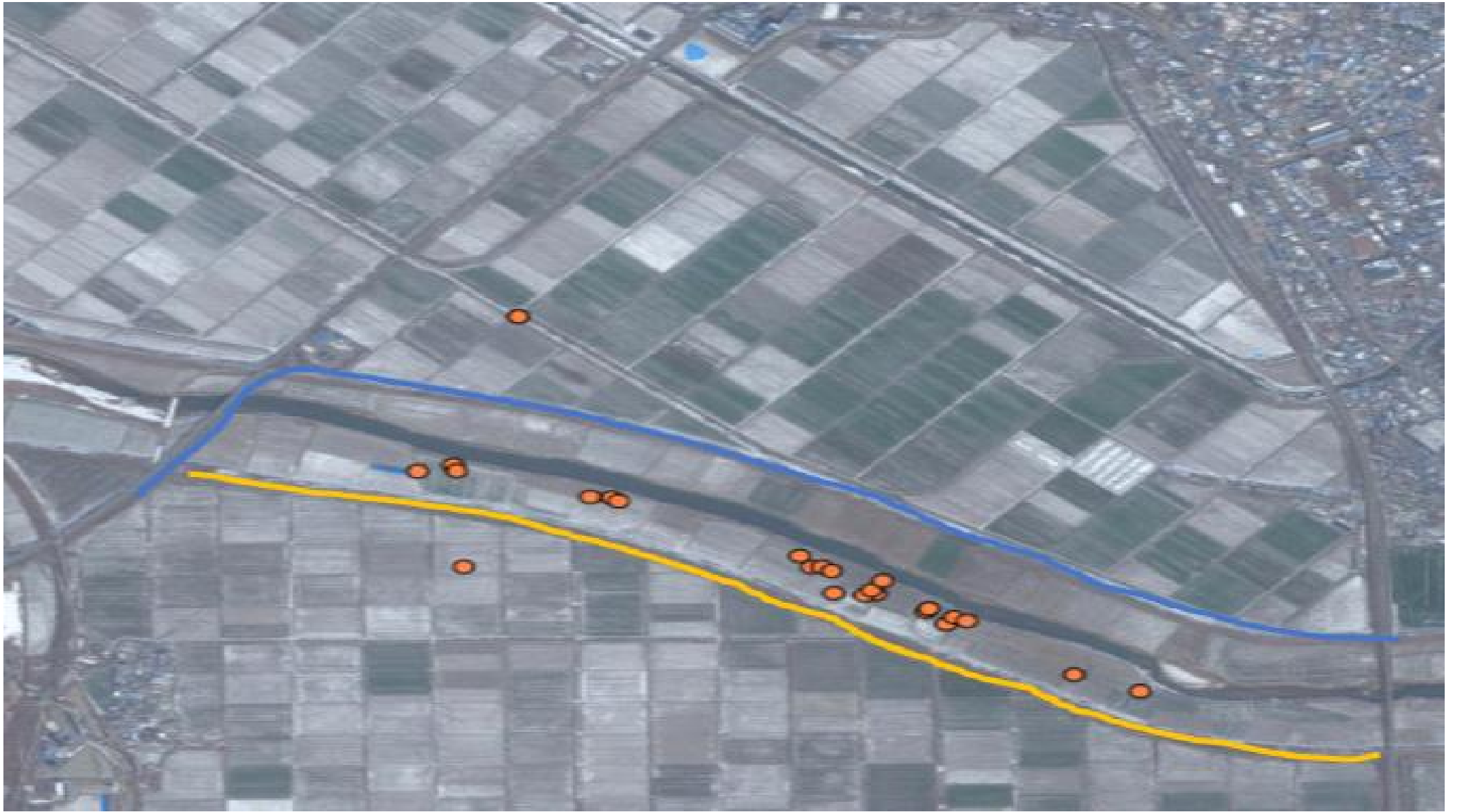
도래지명	정읍천	구분	유지2
주소	전라북도 정읍시 정우면 대산리 645-19 / 신태인읍 신용리 1412	통제지점 수	3

< 통제구간 1- 전라북도 정읍시 정우면 대산리 645-19 > 유지



◇ 특이사항: 인근 곡창지역으로 21년 11월 야생조류 고병원성 AI 검출 등 야생조류 다수 서식 ※ 통제구간 ■ 우회도로 ■

< 통제구간 2- 전라북도 정읍시 신태인읍 신용리 1412 > 유지

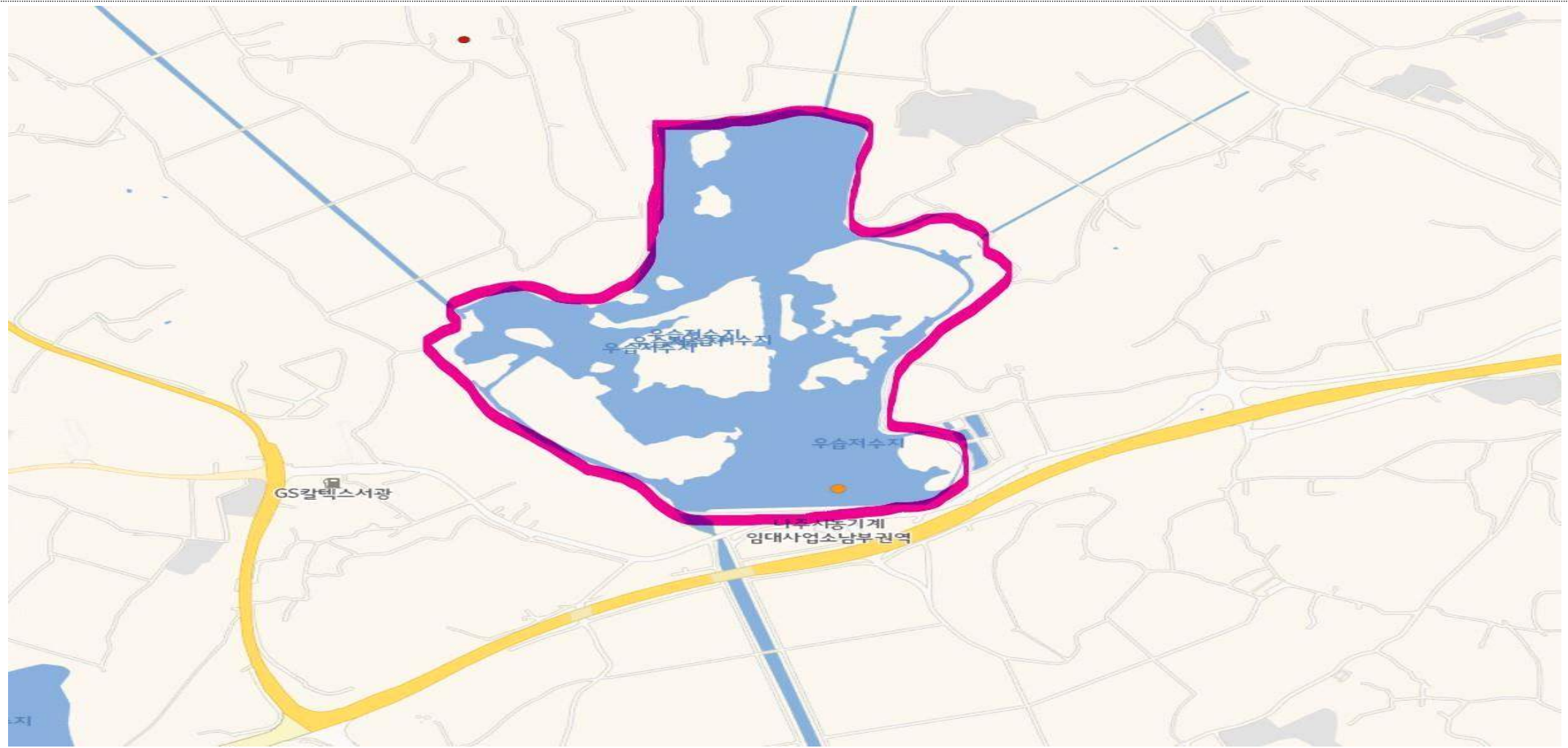


◇ 특이사항: 인근 곡창지역으로 22년 3월 야생조류 고병원성 AI 검출 등 지속적인 고병원성 AI 검출 ※ 통제구간  우회도로



도래지명	우습제	구분	유지
주소	전라남도 나주시 공산면 동촌리 1039-1	통제지점 수	1

< 통제구간 1 >



◇ 특이사항 : 없음

도래지명	순천만 철새 도래지	구분	유지
주소	통제구간 1. 전라남도 순천시 대대동 195-7, 195-1, 196-7, 191-149 통제구간 2. 전라남도 순천시 별량면 학산리 1001 ~ 1009번지	통제지점 수	2

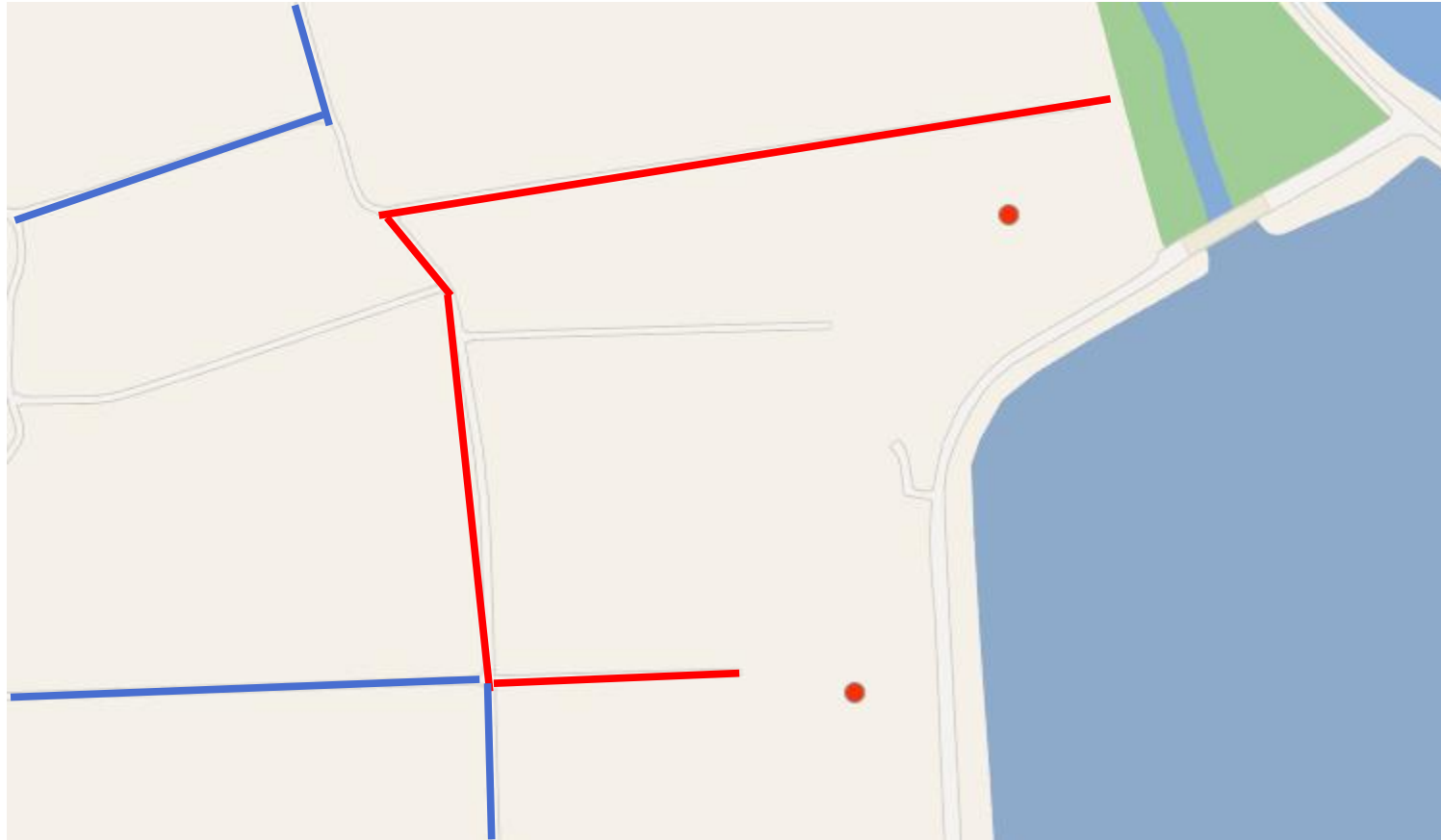
< 통제구간 1 >



— 우회도로  
— 통제구간

◇ 특이사항 : 없음

< 통제구간 2 >

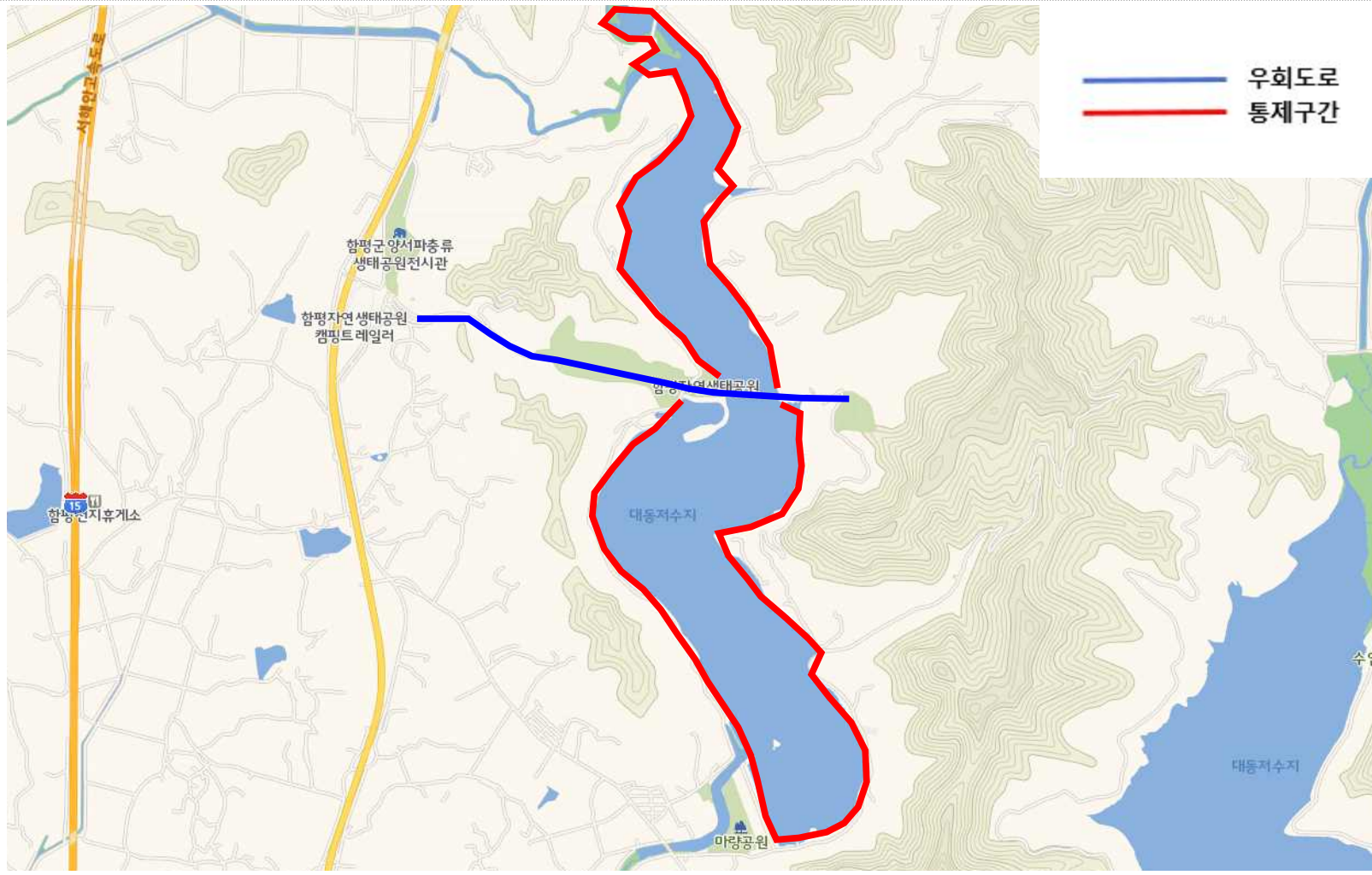


우회도로  
통제구간

◇ 특이사항:

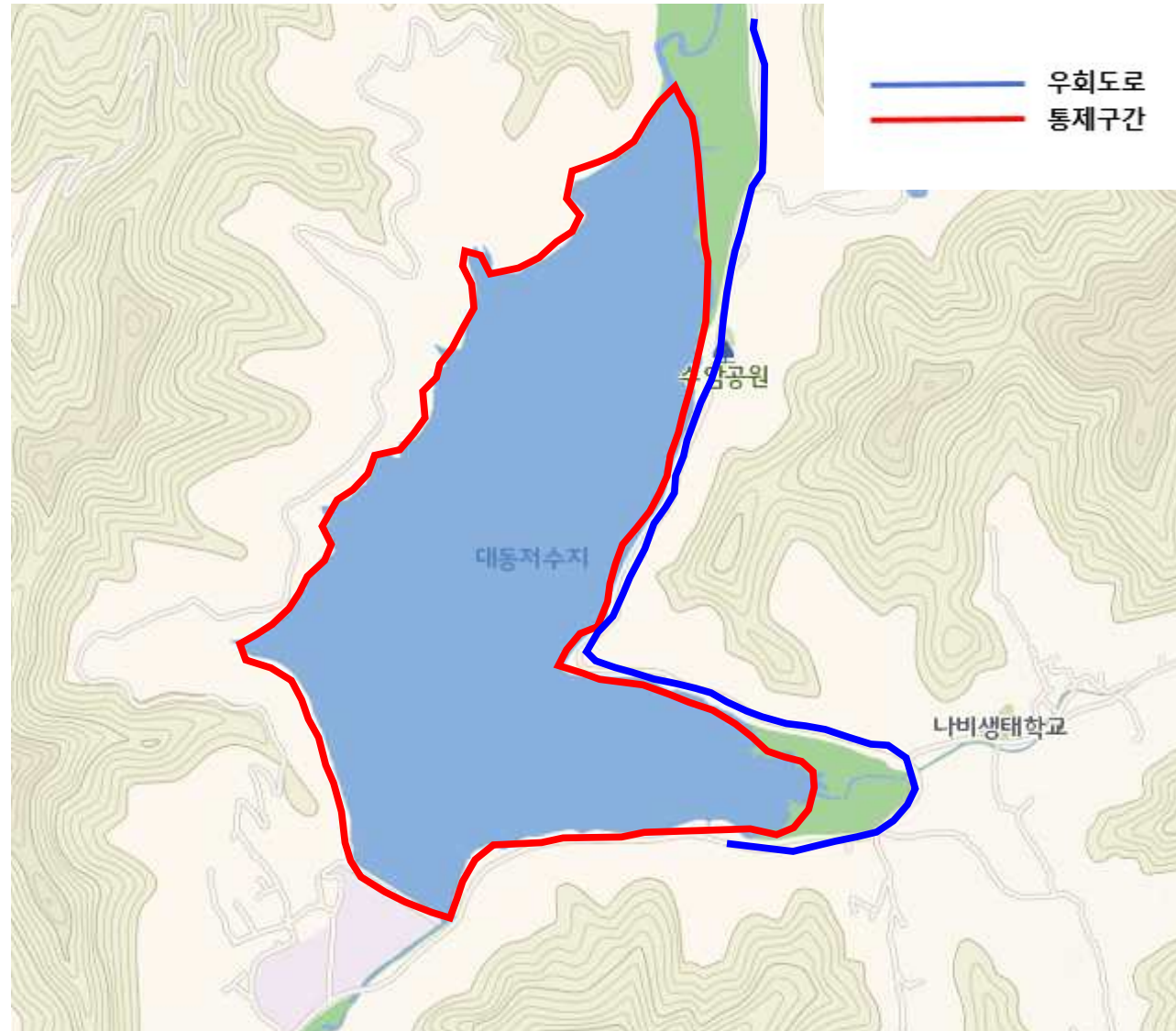
도래지명	대동저수지	구분	유지
주소	전라남도 함평군 대동면 운교리 335 / 대동면 서호리 565-15	통제지점 수	3

< 통제구간 1 >



◇ 특이사항: 통제구간 주변으로 함평군 주요관광지인 자연생태공원 및 함평에코파크 동물원 위치

< 통제구간 2 >



◇ 특이사항: 저수지 주변 함평야구장, 전남야구경기장 위치

도래지명	고막원천	구분	유지
주소	전라남도 함평군 대동면 금곡리 13	통제지점 수	2

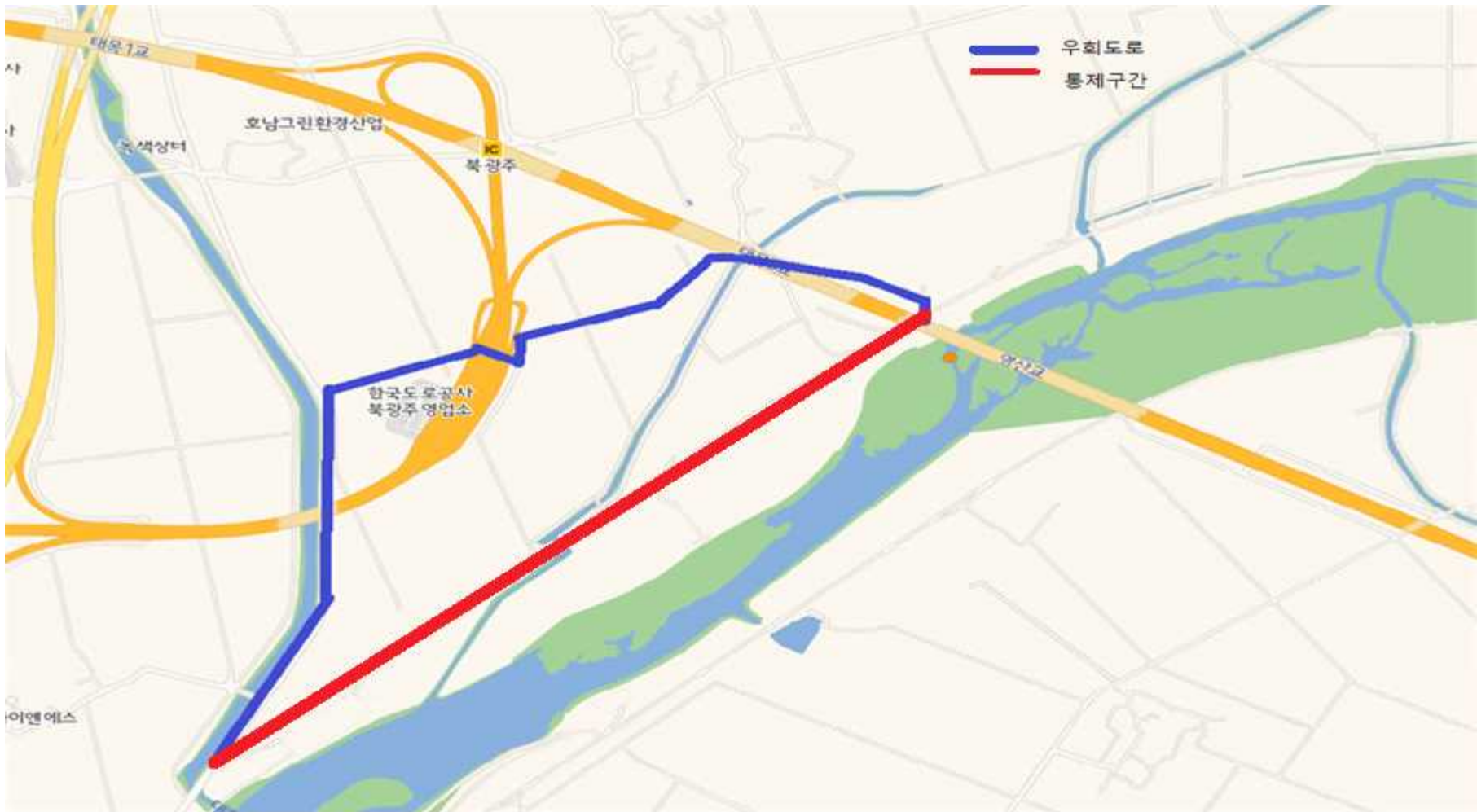
< 통제구간 1 >



◇ 특이사항: 분변채취 지점 포인트 주변으로 보가 위치해 있고, 그 주변으로 가금농가(나산농장, 나막양계장, 동호농장)가 위치

도래지명	담양습지(저위험 도래지)	구분	유지
주소	전남 담양군 수북면 황금리 621-3/ 대전면 태목리 157-12, 강의리 128-1	통제지점 수	1

< 통제구간 1 >



◇ 특이사항: 담양습지 위로 북광주IC가있어 우회하기 어려움, 고병원성 AI 검출 지점

도래지명	섬진강(수달서식지)	구분	유지
주소	전라남도 구례군 토지면 금내리 971-1	통제지점 수	1

< 통제구간 1 >



◇ 특이사항: 해당없음



도래지명	영산강(무안)	구분	유지
주소	전라남도 무안군 일로읍 의산리 1388	통제지점 수	3

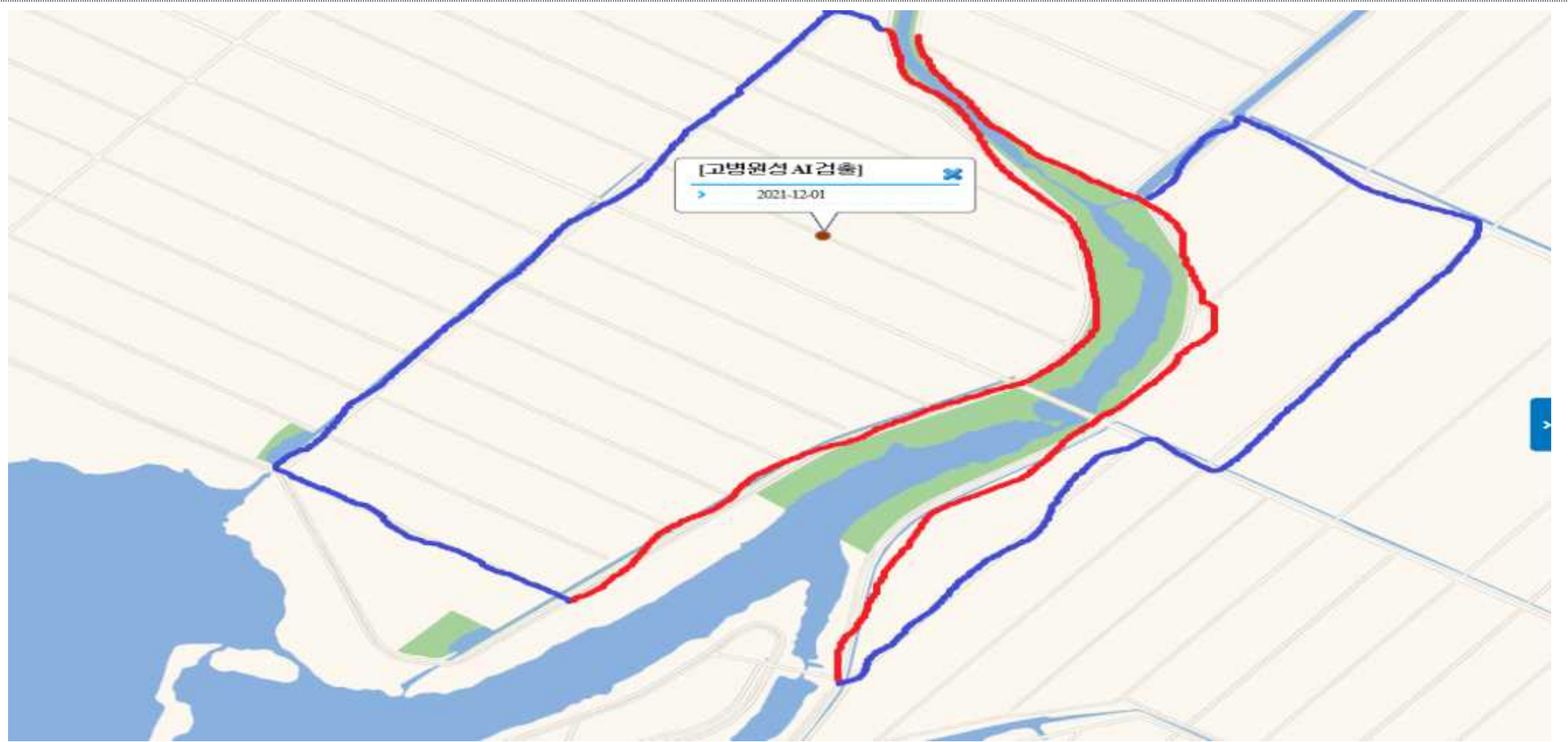
< 통제구간 1 >



◇ 특이사항: 통제구간 ■ 우회도로 ■

도래지명	금호호	구분	유지
주소	전라남도 해남군 산이면 초송리 1808	통제지점 수	2

< 통제구간 1 >



◇ 특이사항: 축산차량 통제구간 유지

도래지명	고천암호	구분	유지
주소	전라남도 해남군 마산면 상등리 655-4	통제지점 수	3

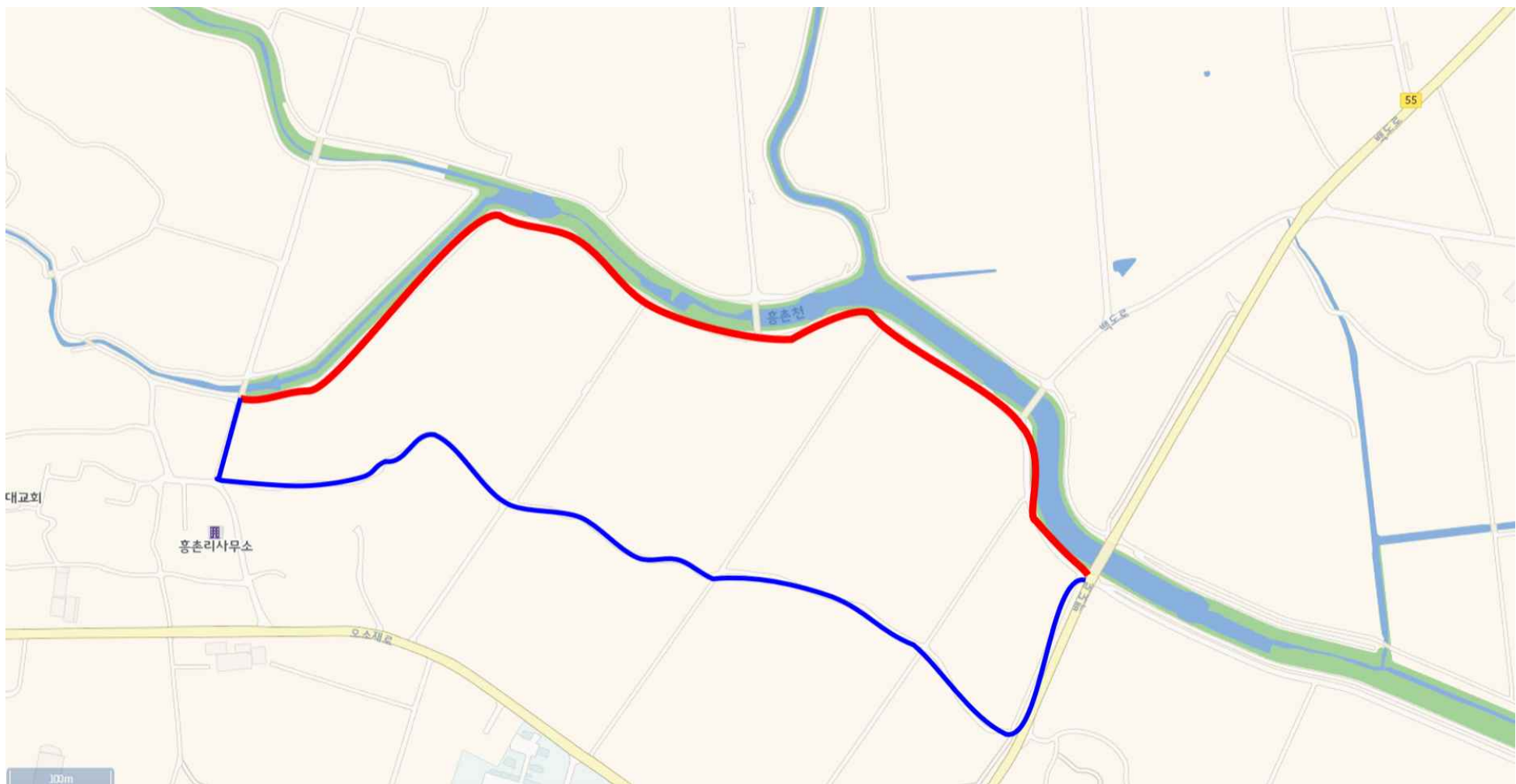
< 통제구간 1 >



◇ 특이사항: 축산차량 통제구간 유지

도래지명	흥촌천	구분	신규
주소	전라남도 해남군 북일면 흥촌리 1537	통제지점 수	1

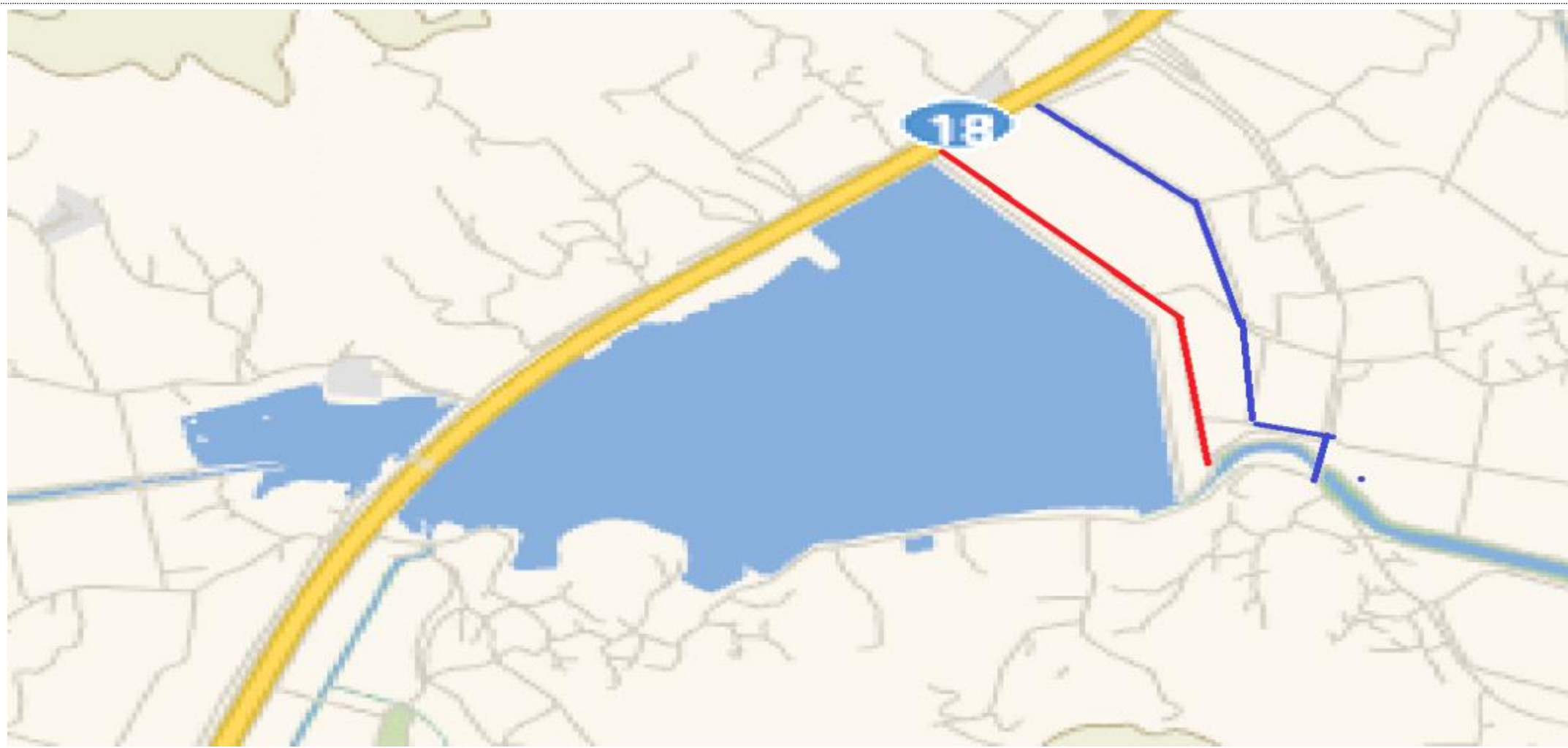
< 통제구간 1 >



◇ 특이사항: 축산차량 통제구간 설치, 통제초소 설치 불가능

도래지명	강진만(임천저수지)	구분	유지
주소	전라남도 강진군 강진읍 임천리 18	통제지점 수	1

< 통제구간 1 >



◇ 특이사항 : 국도 제한 불가능, 수변도로는 한우농가가 많아 통제구간 설정 불가

도래지명	만덕호	구분	유지
주소	전라남도 강진군 도암면 학장리 970	통제지점 수	1

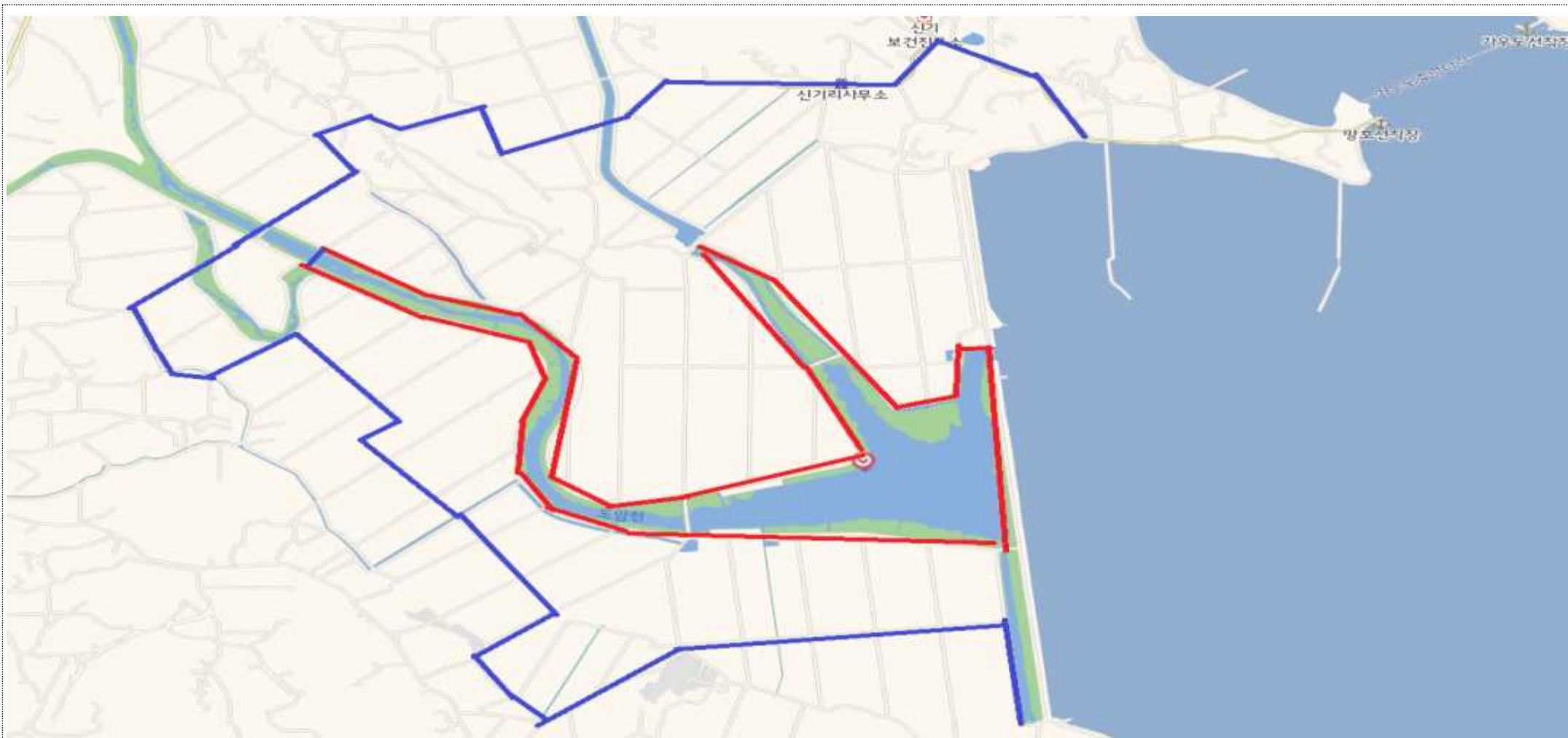
< 통제구간 1 >



◇ 특이사항:

도래지명	논정방조제	구분	유지
주소	전라남도 강진군 도암면 신기리 818	통제지점 수	3

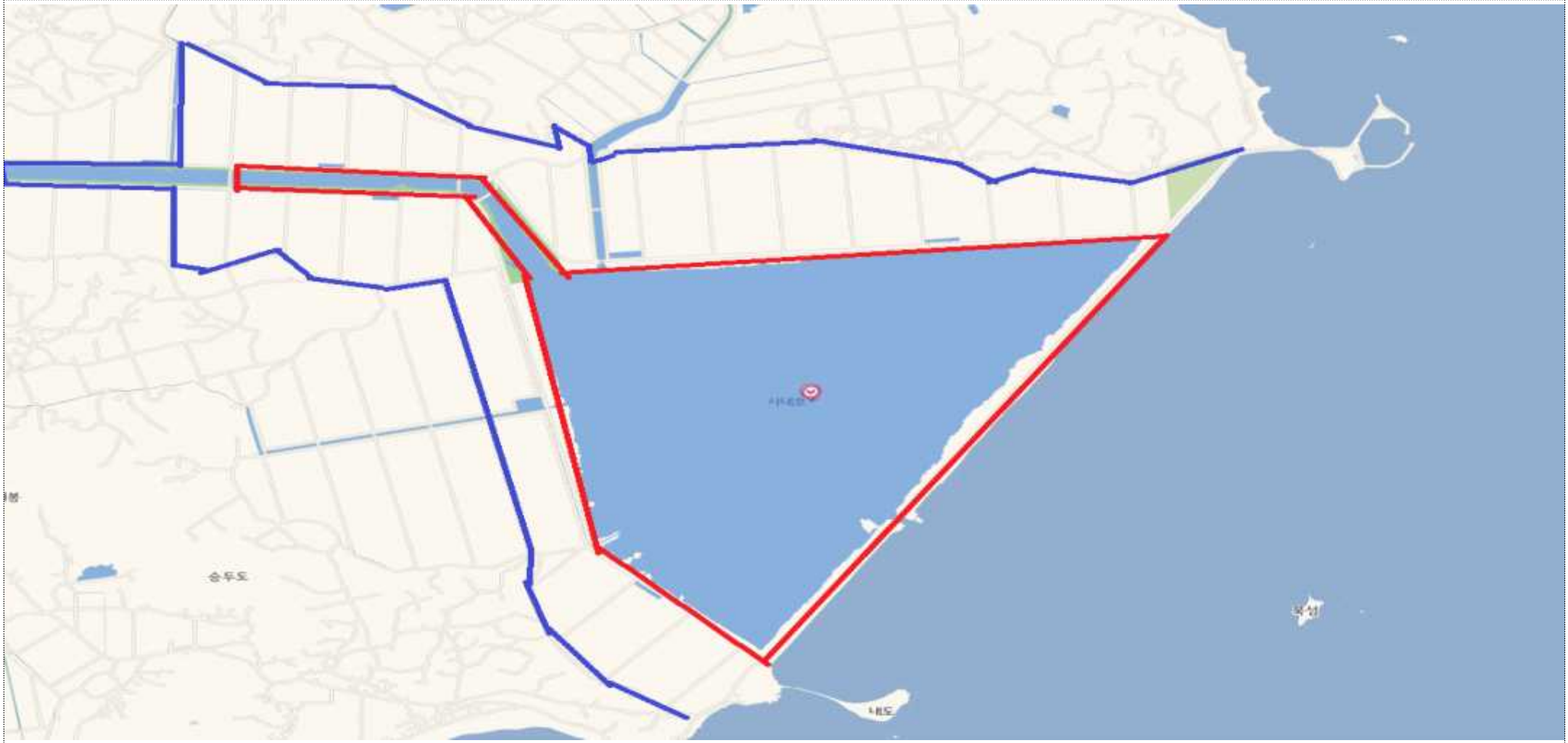
< 통제구간 1 >



◇ 특이사항:

도래지명	사내호	구분	유지
주소	전라남도 강진군 신전면 사초리 858	통제지점 수	2

< 통제구간 1 >



◇ 특이사항 :



도래지명	영암호	구분	변경
주소	전라남도 영암군 삼호읍 산호리 1453 전라남도 영암군 삼호읍 망산리 1584	통제지점 수	2

< 통제구간 1 >



◇ 특이사항: 통제구간 ■ / 우회도로 ■

< 통제구간 2 >



◇ 특이사항: 통제구간 ■ / 우회도로 ■

도래지명	영암천	구분	유지
주소	전라남도 영암군 영암읍 송평리 1288	통제지점 수	2

< 통제구간 1 >



◇ 특이사항: 통제구간 ■ / 우회도로 ■

도래지명	금호강(경산)	구분	유지
주소	1. 경상북도 경산시 하양읍 부호리 208-4 ~ 하양읍 동서리 166-1 (위쪽 빨간색) 2. 경상북도 경산시 하양읍 대조리 33-3 ~ 진량읍 상림리 6 (아래쪽 빨간색)	통제지점 수	2

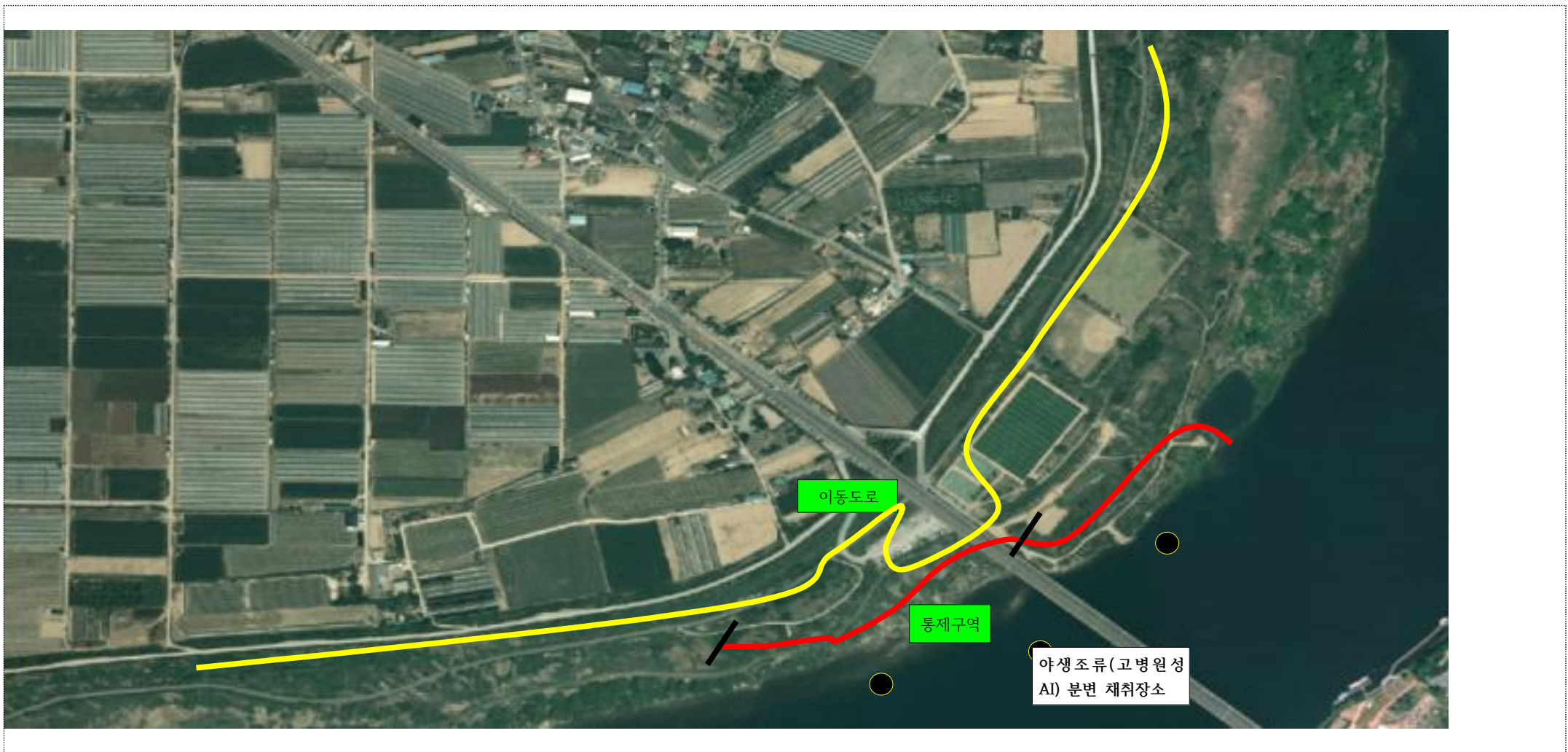
< 통제구간 1, 2 >



◇ 통제구간  우회도로

도래지명	낙동강(고령)	구분	유지
주소	경상북도 고령군 다산면 호촌리 716	통제지점 수	1

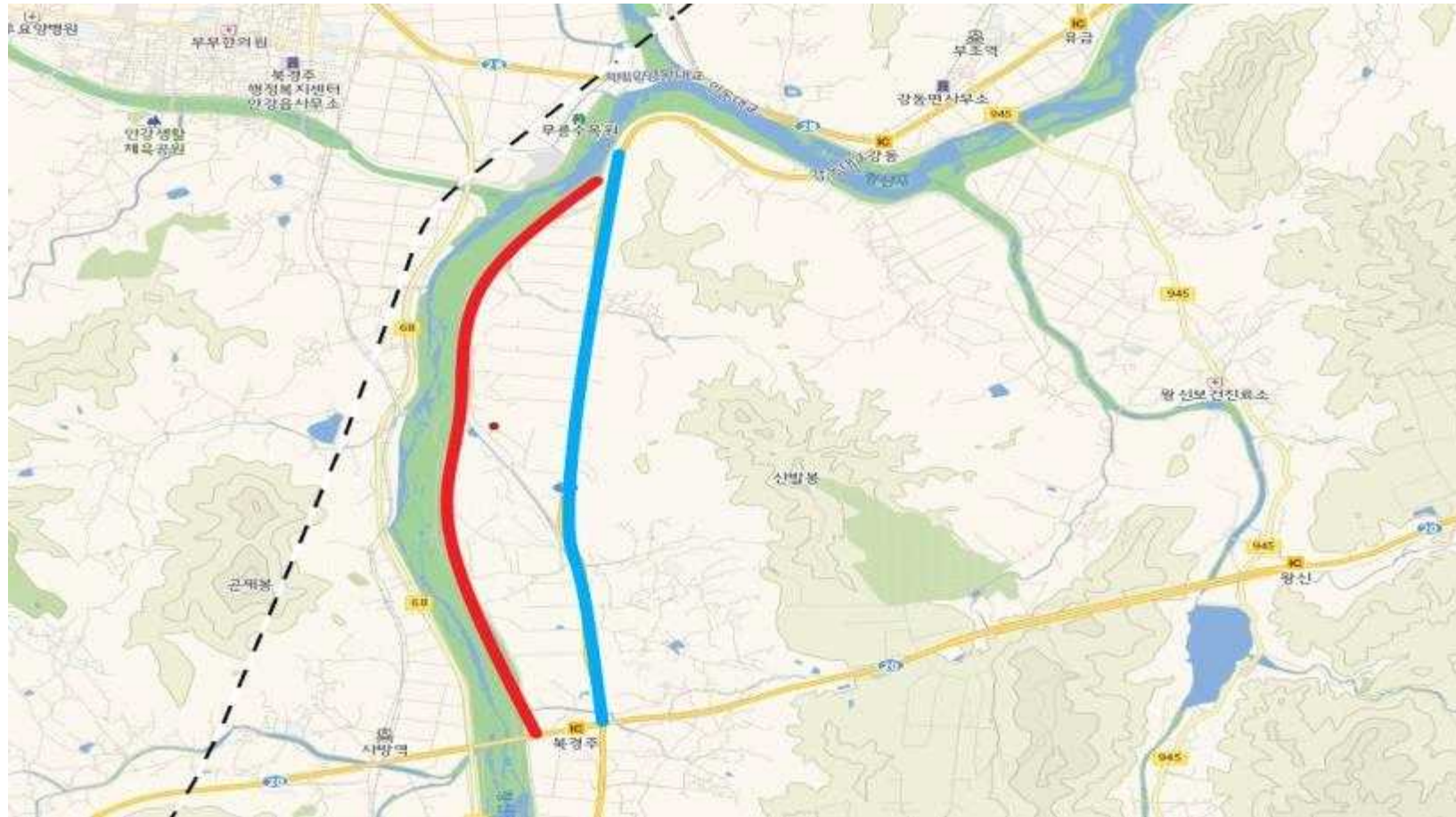
< 통제구간 >



◇ 특이사항 : 통제구역 인근 문화·체육시설 및 시설재배 농가산재 등으로 민원발생이 많음.

도래지명	형산강(경주)	구분	유지
주소	1. 경상북도 경주시 호명리 409-3 2. 경상북도 경주시 신당리 1399-296	통제지점 수	2

< 통제구간 1 >



◇ 세부주소: 경상북도 경주시 산업로 5613(호명리 409-3) 인근 제방

◇ 통제구간  우회도로

< 통제구간 2 >



◇ 세부주소: 경상북도 경주시 산업로 4703-13(신당리 1399-296) 인근 제방

◇ 통제구간  우회도로

도래지명	해평, 지산샛강(구미)	구분	유지
주소	1. 경상북도 구미시 고아읍 괴평리 933-1(좌), 산동읍 성수리 631-1(우) 2. 경상북도 구미시 지산동 847-72	통제지점 수	7

< 통제구간 1 >



◇ 통제구간  우회도로



< 통제구간 2 >



◇ 통제구간    우회도로

도래지명	주남저수지	구분	유지
주소	경상남도 창원시 의창구 동읍, 대산면 일원	통제지점 수	1

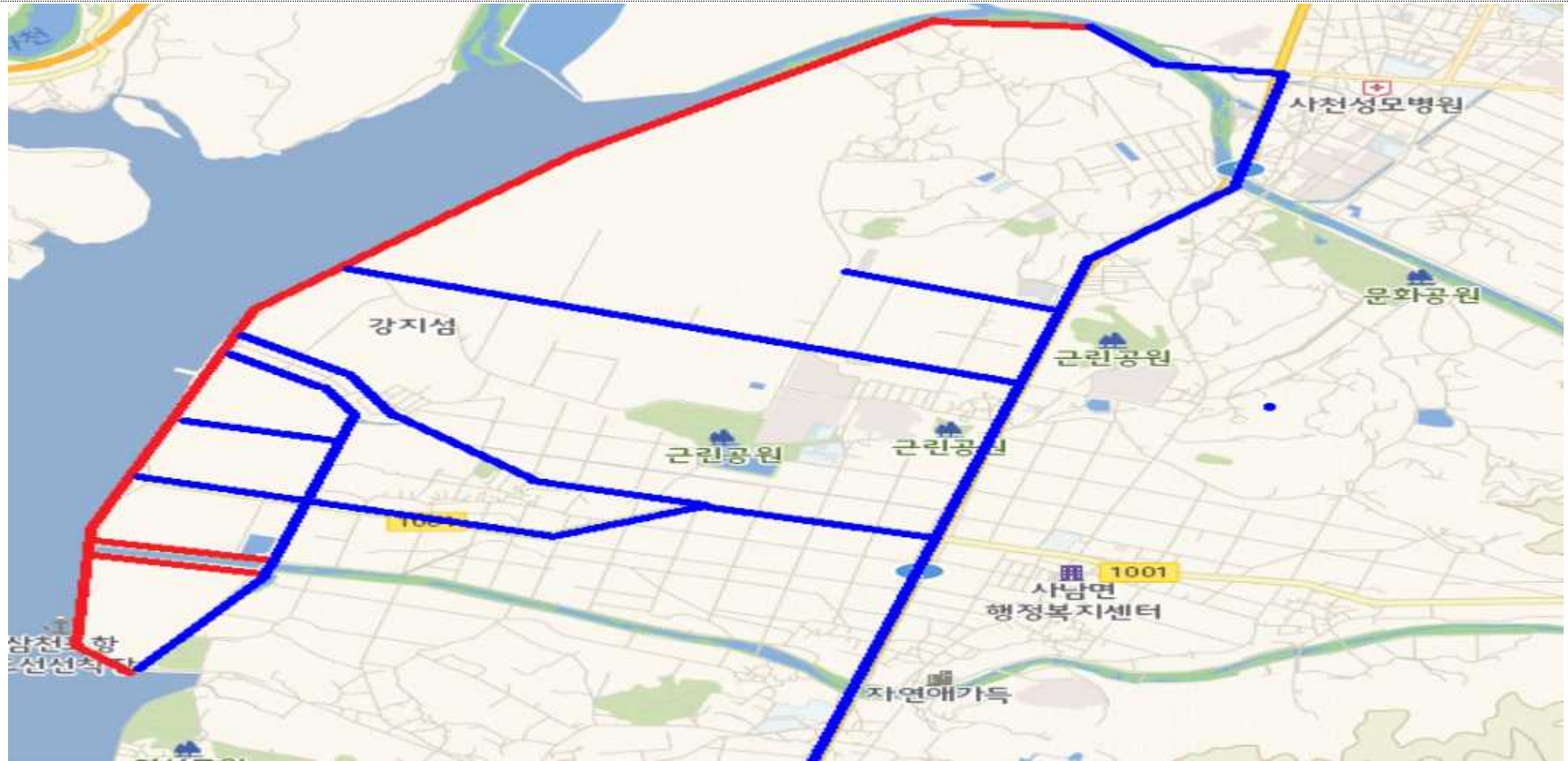
< 통제구간 1 >



◇ 특이사항: 통제구간 ■ 우회도로 ■

도래지명	사천만 ①	구분	유지
주소	경상남도 사천시 사남면 초전리 1985번지 일원	통제지점 수	2

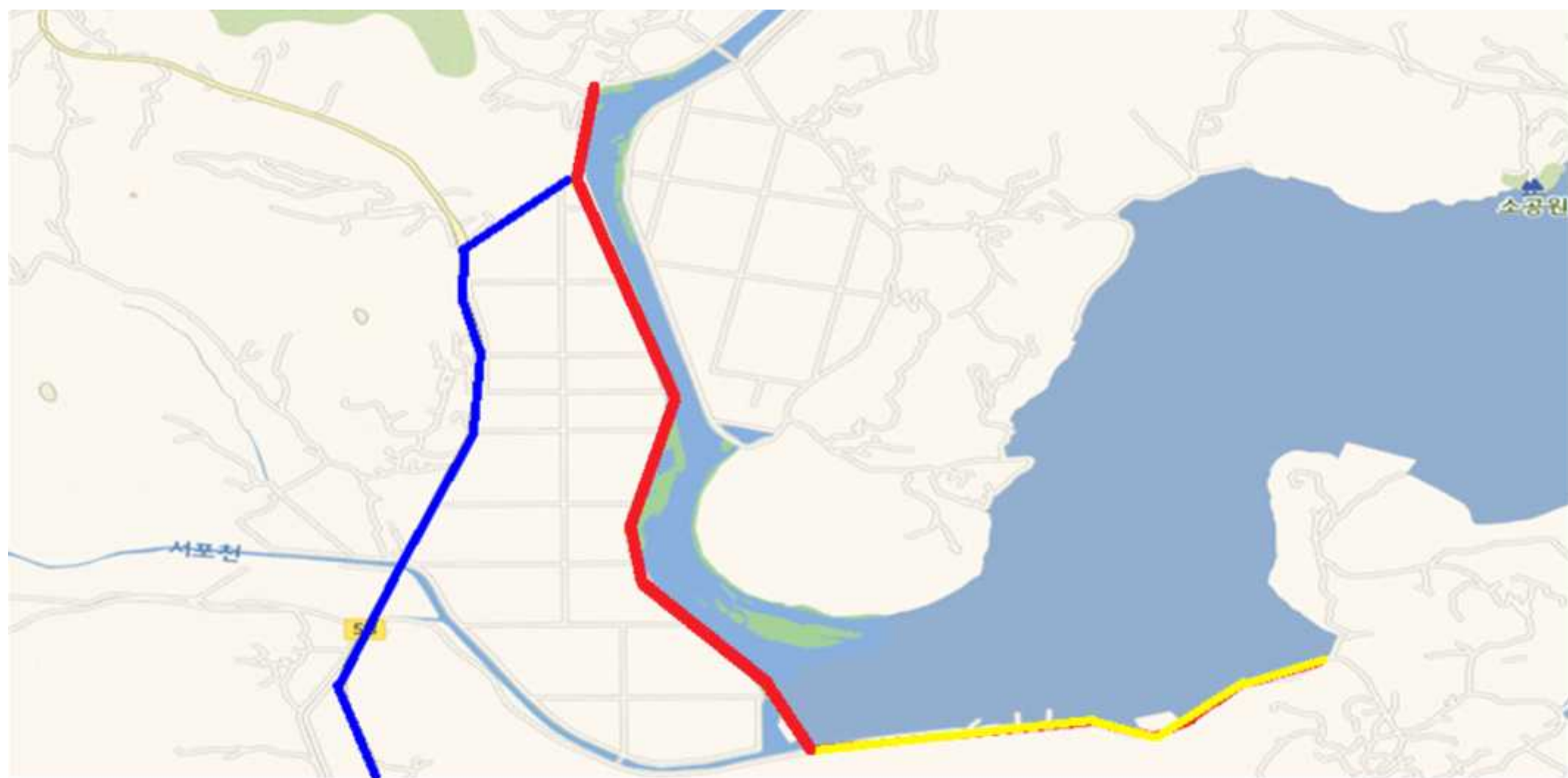
< 통제구간 1 >



◇ 특이사항: 통제구간 ■ 우회도로 ■

도래지명	사천만 ②	구분	일부조정(구간조정)
주소	경상남도 사천시 서포면 조도리 산6-3 일원	통제지점 수	1

< 통제구간 2 >



◇ 특이사항: 그간 가금관련 축산차량 통행 등 감안 통제구간 조정. 특히 광포만 구간은 '16.12.20.일 LPAIV 검출(1건) 이후 추가 검출 없으며, 동절기 블랙아이스 위험구간으로 안전사고 위험성이 높은 구간임. ※ 통제구간 ■ 우회도로 ■

도래지명	화포천	구분	유지
주소	경상남도 김해시 한림면 퇴래리 316-1	통제지점 수	2

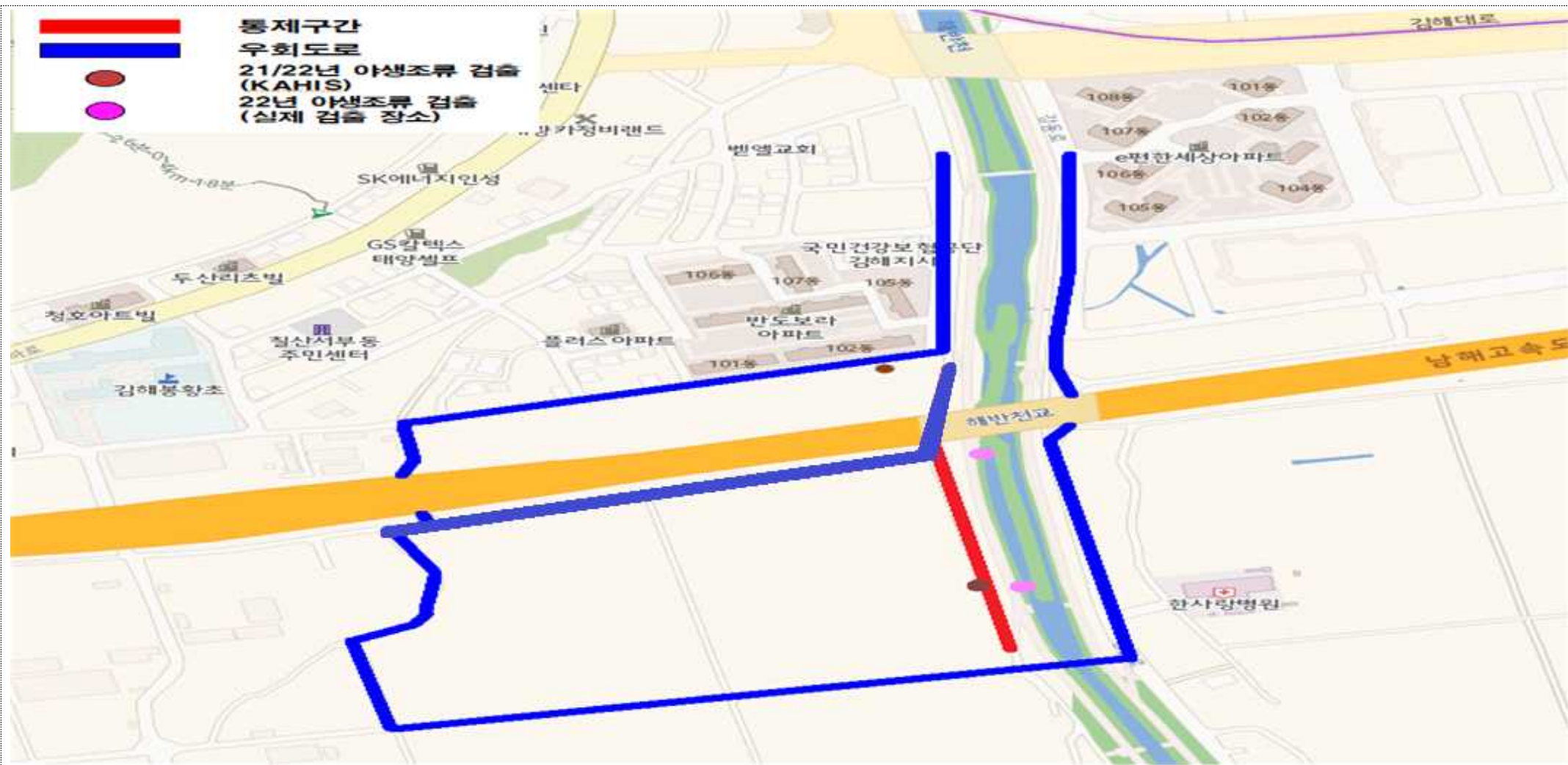
< 통제구간 1 >



◇ 특이사항: 통제구간 ■ 우회도로 ■

도래지명	해반천	구분	일부조정(구간조정)
주소	경상남도 김해시 전하동 60-4	통제지점 수	1

< 통제구간 2 >



◇ 특이사항: 그간 가금관련 축산차량 통행 등 감안 통제구간 조정

도래지명	봉곡천	구분	신규
주소	경상남도 김해시 전하동 1242-22	통제지점 수	2

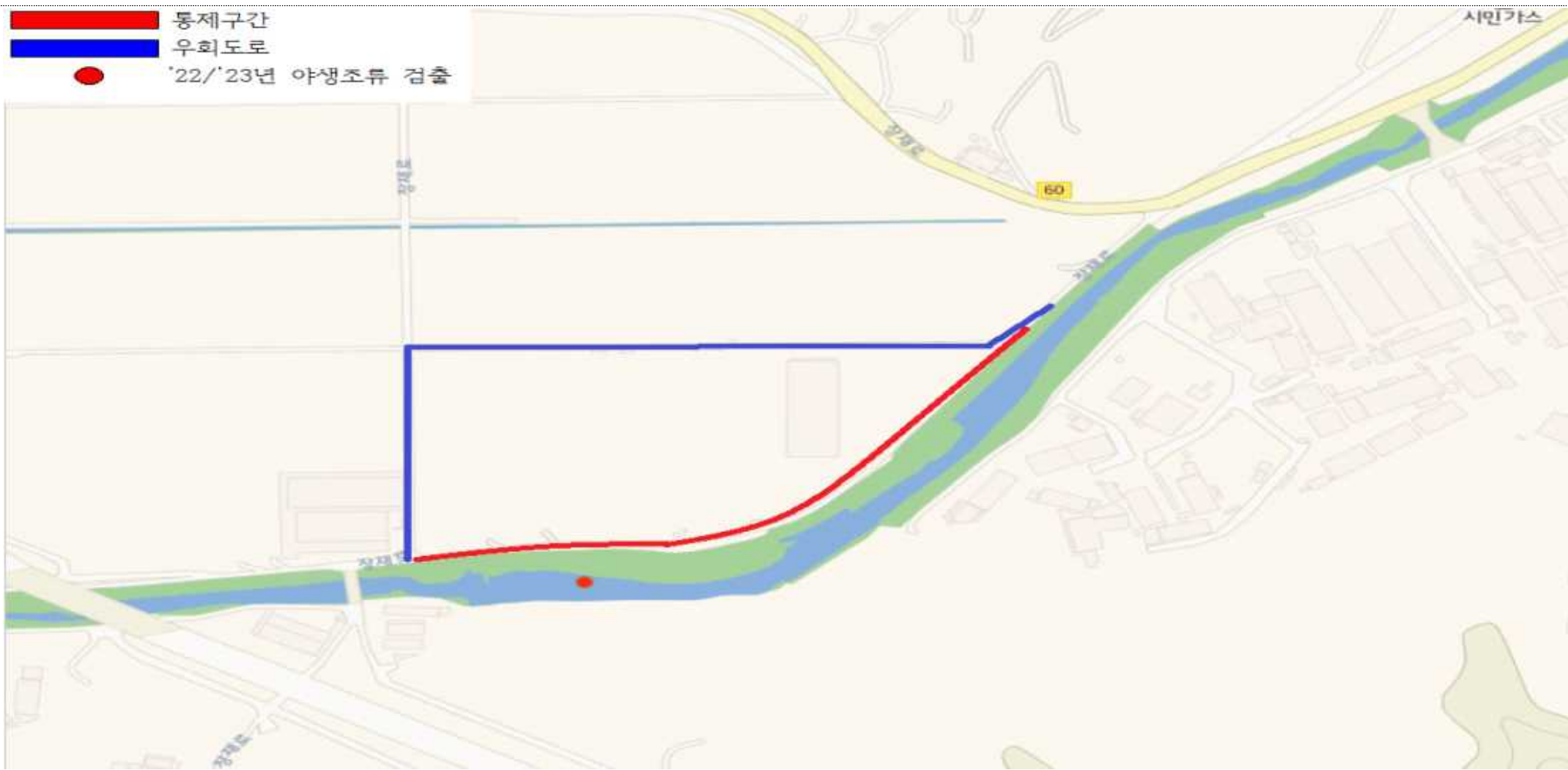
< 통제구간 3 >



◇ 특이사항: '22~'23년 야생조류 항원 검출지점. ※ 통제구간 █ 우회도로 █

도래지명	사촌천	구분	신규
주소	경상남도 김해시 생림면 생림리 131-2	통제지점 수	1

< 통제구간 4 >



◇ 특이사항: '22~'23년 야생조류 항원 검출지점. ※ 통제구간 ■ 우회도로 ■



도래지명	양산천	구분	유지
주소	경상남도 양산시 상북면 석계리 1088-1번지	통제지점 수	2

< 통제구간 1 >

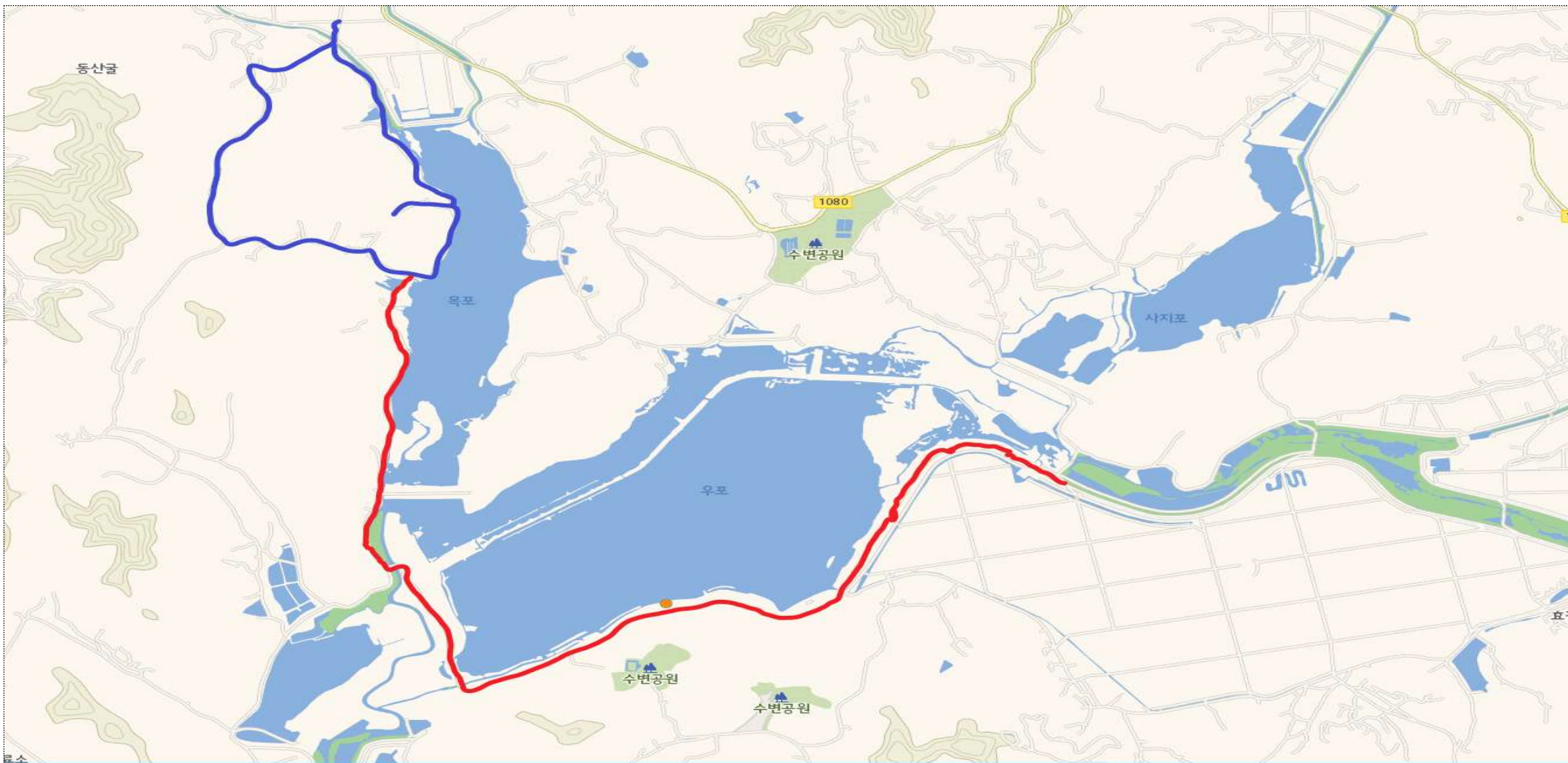


KAHIS 철새도래지 통제구간 설정

◇ 특이사항: 조류 개체 수 현저히 적음(동절기 기준 월 600수 미만). 상북면 축산농가 공통 진입로 인접에 따른 '22/'23년 통제구간 및 우회도로 유지(소독 불편, 민원 다발에 따른 신규 구간 미지정) ※ 통제구간  우회도로

도래지명	우포늪, 목포늪	구분	유지
주소	경상남도 창원군 유어면 대대리 939-10	통제지점 수	1

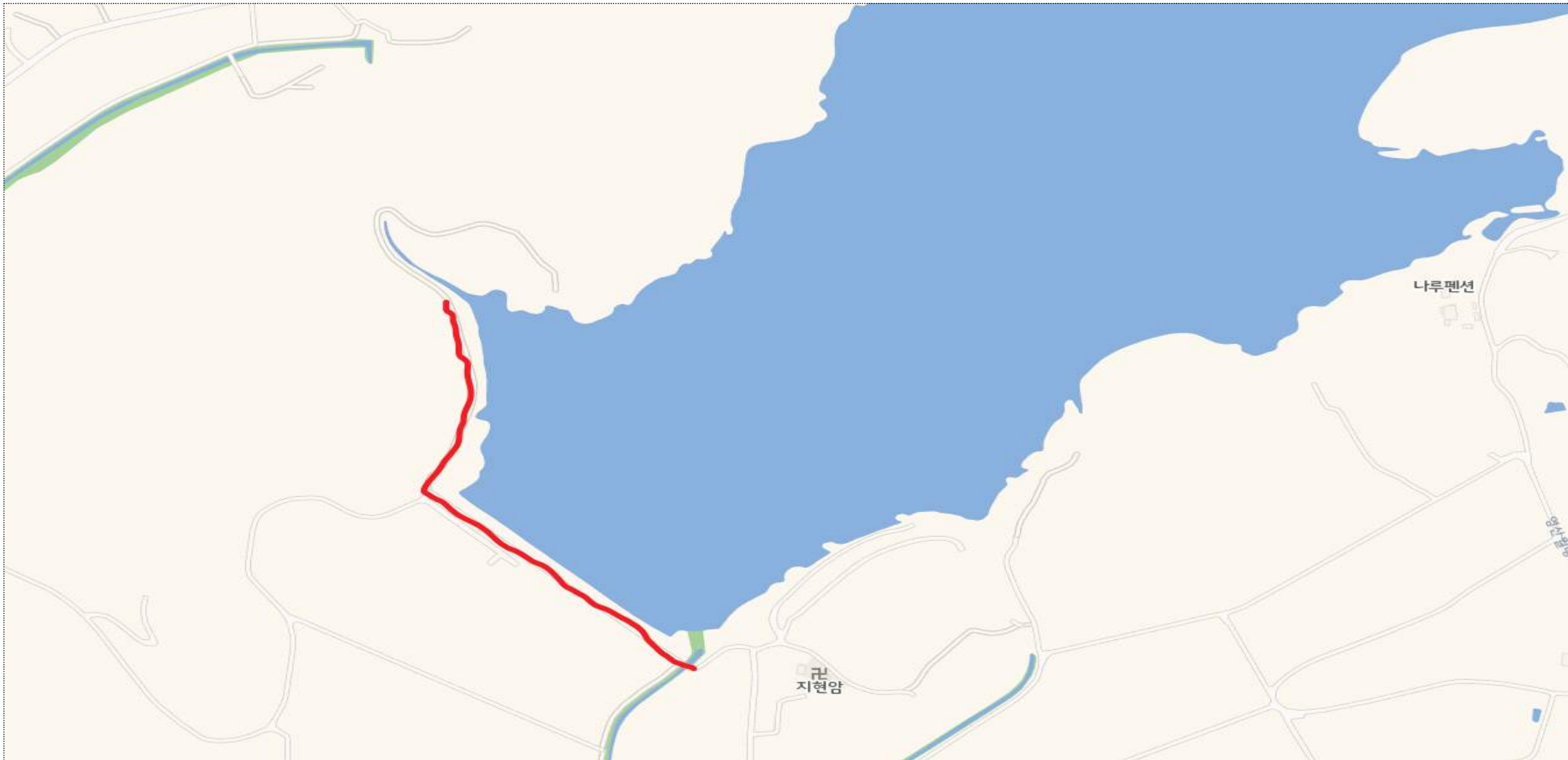
< 통제구간 1 >



◇ 특이사항: 통제구간 ■ 우회도로 ■

도래지명	봉산저수지	구분	유지
주소	경상남도 창원군 계성면 봉산리 1639-2	통제지점 수	1

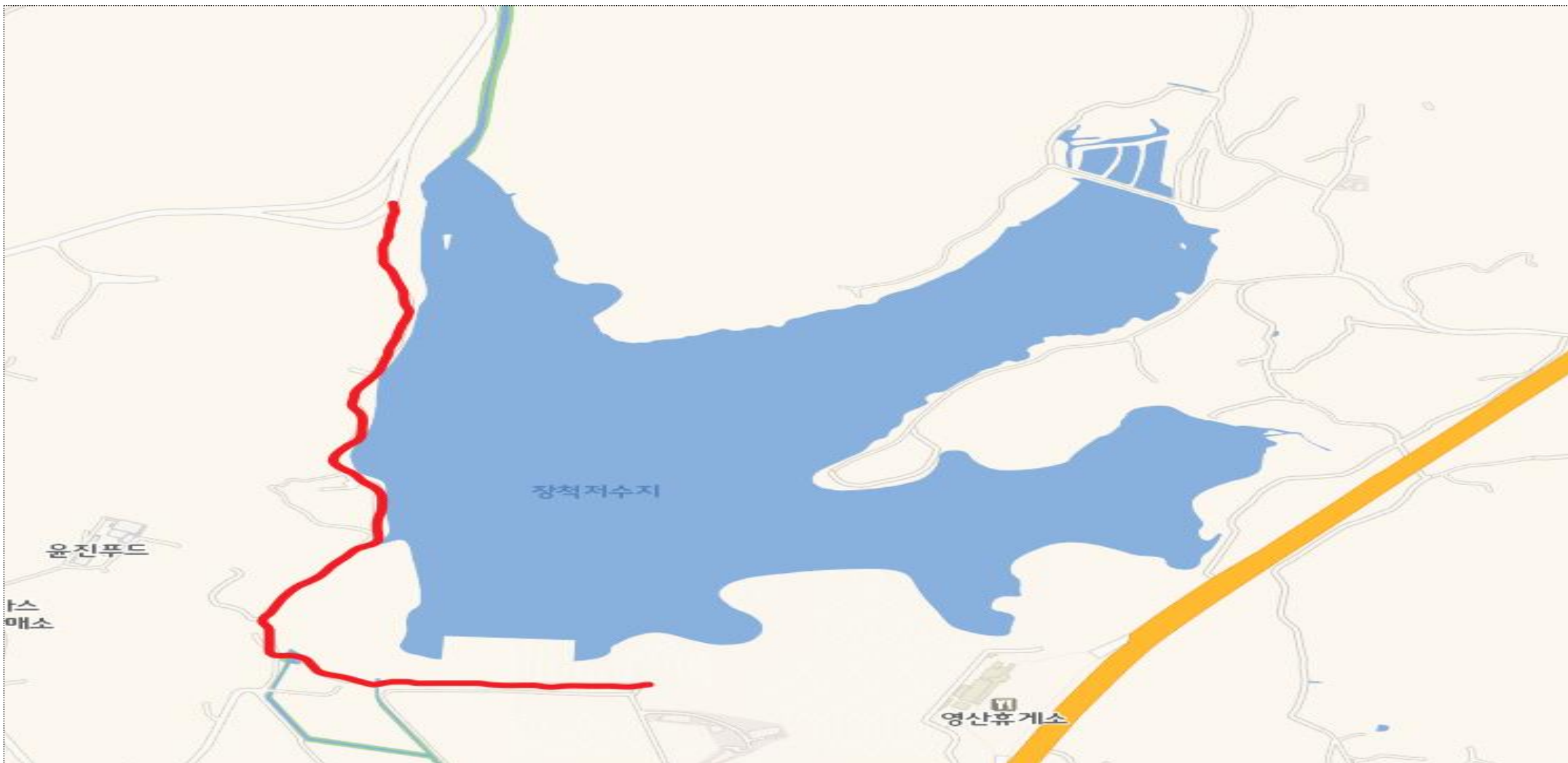
< 통제구간 2 >



◇ 특이사항: 통제구간

도래지명	장척저수지	구분	유지
주소	경상남도 창원군 영산면 장척호수길 85	통제지점 수	1

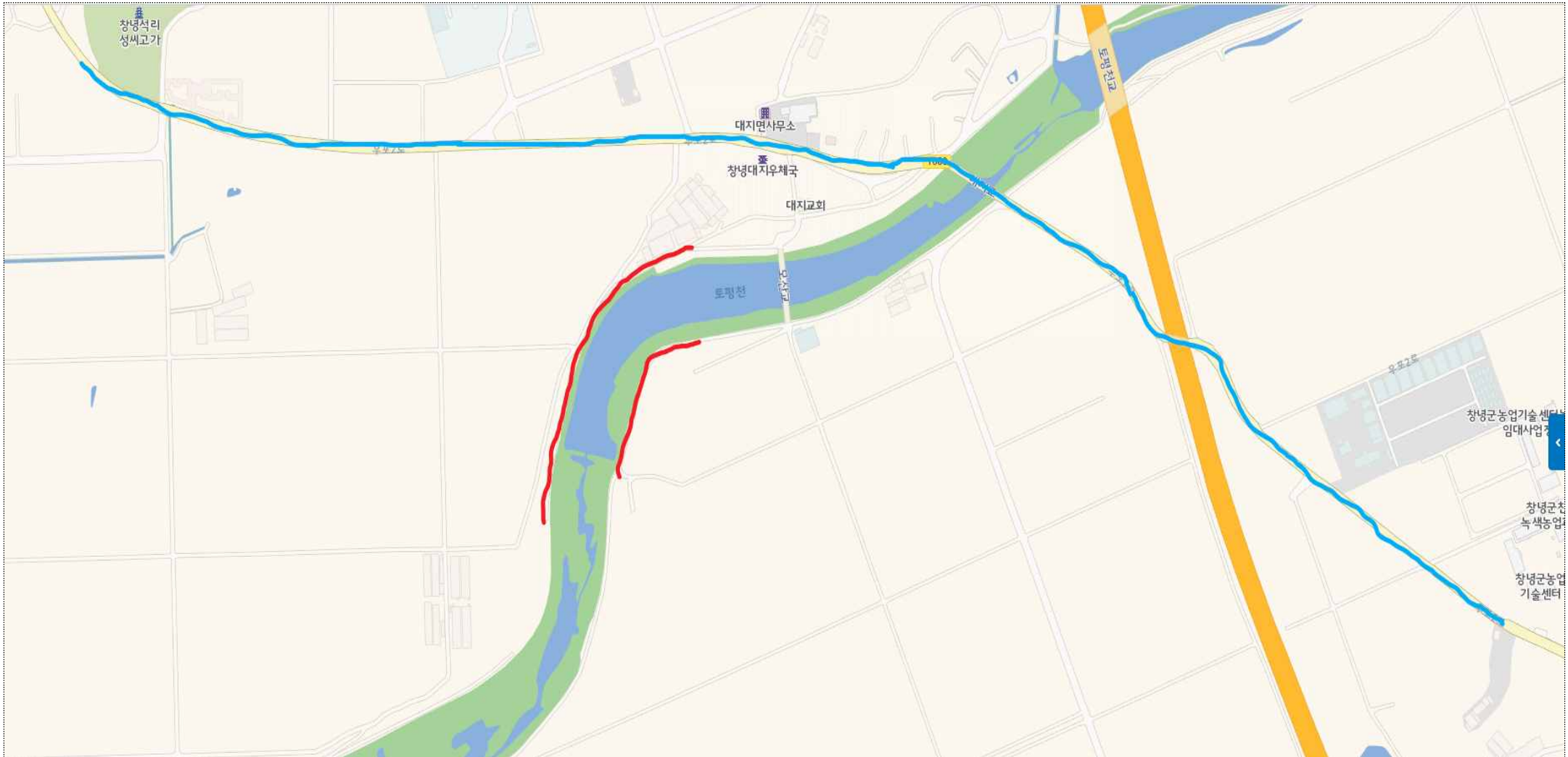
< 통제구간 3 >



◇ 특이사항: 통제구간

도래지명	토평천	구분	유지
주소	경상남도 창원군 대지면 모산리 547-6	통제지점 수	2

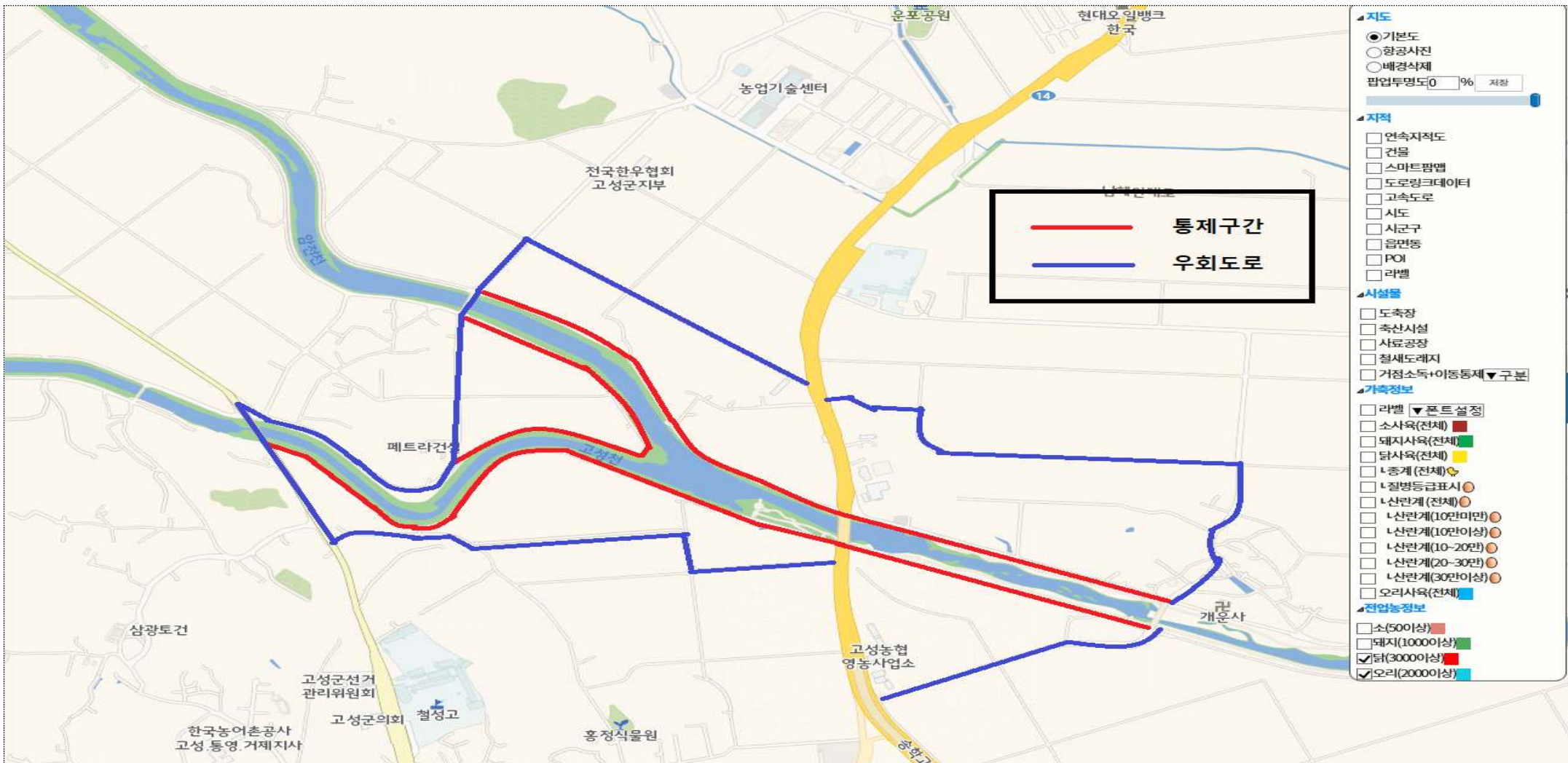
< 통제구간 4 >



◇ 특이사항: 통제구간 ■ 우회도로 ■

도래지명	고성천	구분	유지
주소	경상남도 고성군 고성읍 대평리 11-2	통제지점 수	3

< 통제구간 1 >



◇ 특이사항: 고성천 근처 농업기술센터, 전국한우협회 고성지부 위치, ※ 통제구간 ■ 우회도로 ■

도래지명	하도철새도래지	구분	유지
주소	제주특별자치도 제주시 구좌읍 하도리 970-27	통제지점 수	1

< 통제구간 1 >

가금농가 통제도로 ■ 우회로 ■

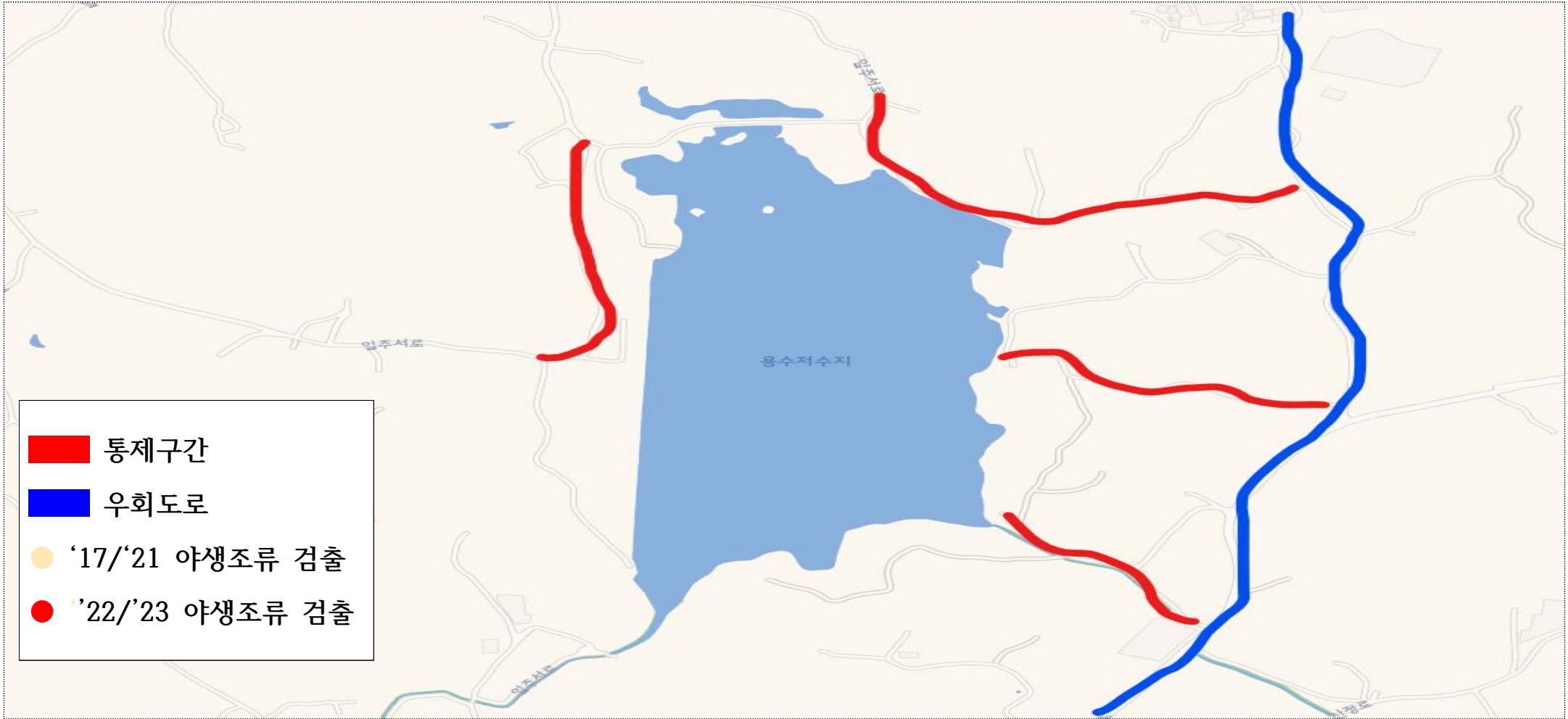


◇ 특이사항: 통제도로 반대측에는 도로 없음. 철새도래지 주변에 가금 사육농가 없고 통제구간 마을 진입도로에는 매해 차량소독 시설 설치.운영

도래지명	용수철새도래지	구분	유지
주소	제주특별자치도 제주시 한경면 용수리 309	통제지점 수	4

< 통제구간 1 >

가금농가 통제도로 ■ 우회로 ■



◇ 특이사항: 용수저수지 주변 가금사육농가 없고, 통제도로 외에 주변도로는 농로로 차량 통행 거의 없음. 저수지에 주차장이 있으며 낚시꾼 및 올레길 이용 관광객이 도보로 이동하고 있음.



